



SECRETARÍA DE AGRICULTURA,  
GANADERÍA, PESCA Y ALIMENTOS

## INFORME SEMANAL AL 10/04/08

- Evolución de los cultivos al 10/04/08
  - ❖ Precipitaciones
  - ❖ Cosecha Gruesa, Campaña 2007/08 (Algodón, Arroz, Girasol, Maíz, Maní, Poroto, Soja y Sorgo)
- Evolución de la Superficie Sembrada – Resumen
- Avance de la cosecha de Arroz, 2007/08
- Avance de la cosecha de Girasol, 2007/08
- Avance de la cosecha de Maíz, 2007/08
- Avance de la cosecha de Soja, 2007/08
- Avance de la cosecha de Sorgo, 2007/08
- Área sembrada de granos y algodón, 1997/98-2006/07
- Volúmenes de producción de granos y algodón, 1997/98-2006/07
- Producción de cultivos en la República Argentina, 2006/07
- Humedad del suelo y aspectos del cultivo
- Registros pluviométricos semanales entre el 02/04/08 y el 08/04/08
- Mapa de Precipitaciones

# SECRETARIA DE AGRICULTURA, GANADERÍA, PESCA Y ALIMENTOS

## Dirección de Coordinación de Delegaciones

### PRECIPITACIONES (del 2/04 al 8/04)

En **Buenos Aires** las lluvias se concentraron en la zona tradicional de invernada, donde cayeron 2-24 mm. Fuera de allí, solamente se pueden mencionar algunos registros aislados en el centro (4 mm en Bolívar, 1 mm en Henderson) y en la cuenca del Salado.

En **Córdoba**: 5-20 mm en Gral Roca y Pte. R. S. Peña, y 2-11 mm en algunos otros puntos de la provincia. **San Luis** informó 6-25 mm.

Llovieron 2-10 mm en los departamentos Gualeguay, Nogoyá, Tala y Victoria, en **Entre Ríos**.

El norte de **La Pampa** recibió 1-17 mm, mientras que en **Santa Fe**, aparece un único registro de 4.3 mm en la localidad de Maggiolo (departamento Gral. López).

En contraste, las provincias del NOA exhiben lluvias algo más generalizadas: 11-81 mm en **Salta**, 4-7 mm en **Jujuy**, 44-74 mm en **Catamarca**, y 2-50 mm en **Santiago del Estero**.

### *EVOLUCION DE LOS CULTIVOS AL 10/04/08*

### COSECHA GRUESA – CAMPAÑA 2007/08

#### Algodón

El avance a nivel nacional se estima en 28 por ciento de la superficie cosechable, y los rindes obtenidos hasta el momento se ubican algo por encima de los 1.100 kg/ha brutos, como promedio general.

Continúa avanzando lentamente la cosecha de algodón en **Salta**, por las últimas lluvias en el dto. Anta. Se han cosechado unas 650 has con un rinde de 3.500 kg/ha.

A fines de abril se estaría comenzando con la cosecha de este cultivo en **Córdoba**, debido a que hay varios productores que hicieron las siembras previendo la cosecha mecánica. En los lotes sembrados temprano, ya hay plantas que están comenzando a abrir cápsulas.

En los departamentos de la zona de riego del Río Dulce, en **Santiago del Estero**, los lotes de siembras tardías esperaban contar con piso para iniciar la aplicación de defoliantes, en algunos casos por segunda vez, debido a los rebrotes producidos luego de

las lluvias de semanas anteriores. En tanto, continúa la cosecha manual en pequeños lotes, con importantes atrasos debido a la escasez de mano de obra y a las interrupciones que impusieron las lluvias y lloviznas mencionadas, cuyos efectos se prolongan en los días sucesivos mediante la presencia de rocío, afectando a la calidad de la fibra.

## **Arroz**

Favorecidos por los días que se vienen registrando, se afirmó la cosecha en Rosario del Tala, generalizándose a todos los departamentos de la delegación. Recolectado alrededor de un 35 % de largo fino y 25 % de largo ancho, los rindes promedios que se esperan para el final de cosecha son de alrededor de los 71 qq/ha y 52 qq/ha, respectivamente.

El cultivo presenta buena evolución en el departamento San Javier, en **Santa Fe**. Prosigue la cosecha del largo fino y de algunos lotes puntuales del largo ancho. En el caso del primero, los rendimientos son buenos; la calidad es buena en general. Se activó la trilla de arroz largo fino en los departamentos Garay y La Capital, obteniéndose en general buenos rendimientos y calidad.

## **Girasol**

### **Buenos Aires**

La totalidad de la oleaginosa implantada en ámbitos de Bahía Blanca se encuentra en madurez comercial, por lo que continúa la cosecha en forma lenta ante lo racionado del combustible en la zona; lo levantado alcanza aproximadamente a 21.500 hectáreas (79%), con rindes promedios que mejoraron de manera sustancial y ascienden a 15 qq/ha.

Se da por finalizada la cosecha de girasol en ámbitos de la delegación Bolívar, con rendimientos que promedian los 22 qq/ha.

La cosecha ha finalizado en áreas de la delegación Bragado, siendo el rendimiento promedio de 26 qq/ha. Es de destacar que se produjeron pérdidas de rendimiento y calidad, por las precipitaciones ocurridas en los meses de febrero y marzo.

En la zona comprendida por la delegación Pigüé, la cosecha se está desarrollando normalmente, dado que el tiempo ha sido templado y sin lluvias. El porcentaje de avance actual es del 65% de la superficie implantada, con rindes de 15 qq/ha.

La trilla de la oleaginosa está próxima a finalizar en la zona de Tandil, estimándose que a la fecha se ha concretado un 96 %, obteniéndose rindes superiores a los esperados, y que oscilan entre 15 y 35 qq./ha., generando un promedio a nivel zonal de aproximadamente 21 qq./ha. Respecto a la calidad, se están obteniendo buenos a muy buenos porcentajes en materia grasa (superiores en gran parte a 50 %), pero también altos porcentajes en cuerpos extraños (entre 5 y 10 %), acarreando descuentos importantes en las liquidaciones pertinentes. También se han observado granos con daños por Esclerotinia.

En la zona que comprende la delegación Salliqueló, resta la recolección de aproximadamente 3.000 hectáreas que no alcanzaron aún la madurez comercial, que fueron implantados a fines de noviembre y principios de diciembre, los cuales seguramente no alterarán el promedio de rindes, que se ubican en los 20 qq/ha.

Terminó la cosecha en toda la delegación Veinticinco de Mayo se ajustarán los rindes medios en la semana próxima.

## **La Pampa**

Restan cosechar lotes puntuales en la zona comprendida por la delegación General Pico. Con los trabajos de cosecha prácticamente concluidos, se estima que el rendimiento promedio de la región no superaría los 1200 kg/ha. Con respecto a la calidad comercial, con volumen importante de mercadería analizada, se determinó un promedio de materia grasa de 47,6 %, levemente superior al promedio histórico, y al promedio registrado la campaña anterior. Con respecto a la materia extraña, el promedio es de 5,08 %, valor significativamente superior al registrado la campaña anterior y a su respectivo promedio histórico.

En ámbitos de la delegación Santa Rosa, se considera finalizada la cosecha. Los rendimientos son bastantes dispares, pero dentro de lo esperado, considerándose como buenos a muy buenos según la zona.

## **San Luis**

Prosigue la cosecha en todo el ámbito provincial con rindes muy variados, que van desde los 11 hasta los 32 qq por hectárea.

## **Maíz**

### **Buenos Aires**

En Bahía Blanca el cultivo está en formación de grano, grano lechoso y grano pastoso. En secano se evidencia la falta de humedad, con crecimientos irregulares. Por el momento no se registran nuevos pastoreos y/o cortes.

La cosecha presenta un avance del 23 % (17.800 has) en Bragado, siendo el rendimiento promedio hasta el momento de 73 qq/ha. En general, los lotes cosechados son los de ciclo corto, y los afectados por las heladas ocurridas en la primera quincena de noviembre. Es de esperar que este rinde se eleve sensiblemente al proseguir las labores de cosecha. Hasta el momento, no existen problemas de logística, ni falta de cosechadoras.

Lento avance de cosecha en Lincoln, ya que las máquinas están cosechando la soja de primera. Mejoraron levemente los rindes en relación a los obtenidos inicialmente.

Continúa en forma muy lenta la recolección en Pergamino, priorizándose la trilla de soja. Esta disminución de ritmo no va a traer aparejado inconvenientes, porque los híbridos utilizados, en un gran porcentaje son Bt y por lo tanto resisten a la caída de la planta. Con respecto a los rendimientos han ido aumentando a medida que avanzaba la cosecha, porque los que se cosecharon primero son los que más complicados estaban, y los que se arrebataron por efecto de la falta de humedad y altas irradiaciones. Dentro de los mismos partidos hay zonas donde llovió bien y zonas donde no lo hizo; es decir que con diferencia de 10 km. se observan lotes de maíces que están espléndidos, y lotes donde las plantas quedaron un poco más bajas y con las espigas más chicas, también afectadas por las heladas tardías. Las altas radiaciones solares que se manifestaron, también influyeron en el desarrollo de las plantas por la gran evaporación que producían las mismas para evitar el quemado de éstas. Todos los partidos de la zona que comprende la delegación Pergamino, están en las mismas condiciones con mayor daño en los partidos de la ribera del Río Paraná, pero estos influyen en menor medida en la superficie agrícola.

En Tandil se han observado lotes que están siendo picados con destino a alimentación animal, estimando que un 50% de lo sembrado tendrá este destino, o bien como grano húmedo.

### **Córdoba**

La recolección en Laboulaye está algo relegada respecto a la soja, a partir de la necesidad de avanzar con la trilla de la oleaginosa. Los materiales BT son más "aguantadores" en pie. Mientras tanto, los maíces de segunda avanzan en su maduración en condiciones sanitarias adecuadas; seguramente los primeros fríos apurarán sus ciclos.

Por igual motivo, también fue lento el avance en Marcos Juárez. Los rendimientos superan ampliamente todos los pronósticos. Al norte de la delegación se estima un 75% de la superficie recolectada, con rindes que promedian los 70 qq/ha. En el área central del departamento M. Juárez, se estima un avance del 65%, con rindes importantes que se aproximan a los 100 qq/ha. Al sur, en la zona de influencia de Alejo Ledesma, se ha cosechado el 50% de la superficie, con rindes muy variados que promedian los 75 qq/ha. En el departamento Unión, hacia el oeste el avance es de un 40%, y los promedios se ubican en los 80 qq/ha. En el área centro-este del departamento, los rindes son muy buenos, (90–100 qq/ha) y se estima trillado un 50% de la superficie. En la zona de influencia de Bell Ville, los rindes merman, y al sur de Unión, los promedios se encuentran en 70 qq/ha.

Se reinició la cosecha en San Francisco. Los rindes obtenidos son muy disímiles; así, se tienen algunos lotes de 20 qq/ha y otros de 100 qq/ha. Continúa la confección de reservas para consumo animal en varios departamentos.

Si bien se continuó cosechando en Villa María, sobre todo los lotes sembrados temprano, se está priorizando en estos momentos la trilla de soja. Los rendimientos son muy variados, desde los 40 qq/ha hasta los 100 qq/ha, dependiendo de la zona, y por lo tanto del estrés hídrico que sufrieron durante su ciclo en esos lugares. En algunas zonas de los departamentos Tercero Arriba y General San Martín, se presentan los mejores rindes.

### **Entre Ríos**

En Rosario del Tala se lleva recolectado el 95 % de los lotes, dándose por finalizada la cosecha de maíz de primera, restando por recolectar los lotes de segunda, que en la zona son los menos. Los rindes promedios se ubicarían alrededor de los 52 qq/ha, con máximos en el departamento Victoria (65 qq/ha) y mínimos en San Salvador (38 qq/ha).

### **La Pampa**

El cultivo continúa la etapa fenológica de madurez comercial en General Pico, sin mayores inconvenientes. Se estima que durante la próxima semana se comenzarán a probar los primeros lotes. Con excepción de los sectores ubicados al nordeste de la región, donde se estiman rendimientos superiores a 8.000 kg/ha, el aspecto general del cultivo es irregular con tendencia a mayor cantidad de lotes calificados como regulares y malos, que ya fueron destinados a forraje.

El clima sigue beneficiando a los híbridos sembrados a fines de noviembre en Santa Rosa. A los sembrados en octubre y principios de noviembre, las últimas precipitaciones sólo ayudan a mantener el verdor y a terminar el llenado de la pobre fecundación. Los rendimientos de estos últimos no son muy alentadores. Hay algunos lotes con un 20% de humedad, que en cuanto se produzcan las primeras heladas serán cosechados. Se está haciendo mucho silo de planta completa y grano, para forraje.

## **San Luis**

Comenzó la cosecha en varios departamentos de la provincia, con rendimientos que oscilan entre 40 y 85 qq/ha.

## **Santa Fe**

La evolución del maíz temprano en Avellaneda, varía de regular a buena, según las diferentes zonas, con sectores muy afectados por la sequía. Los pocos lotes de primera que se cosecharon, dieron rendimientos dispares. En el caso del tardío, la evolución también es muy dispares según las zonas, con notables efectos por la sequía.

El avance actual de la cosecha en Cañada de Gómez, se estima en alrededor de 97%, quedando como remanente solamente los lotes de segunda. Las tareas se han desarrollado en general con buenas condiciones climáticas, solamente con breves interrupciones por algunos días aislados de lluvia. Si bien los rendimientos de los primeros lotes trillados mostraron una gran dispersión de valores (entre 50 y 100 qq/ha), con el avance de las tareas se han ido obteniendo rindes sensiblemente mayores a los inicialmente esperados, y que promedian los 8.500 kg/ha.

En Casilda, la cosecha de maíz avanza en aquellos "huecos" que quedan entre la recolección de soja de primera y de segunda. Los rendimientos hasta el momento, con más del 75 por ciento de la superficie cosechada, están fluctuando alrededor de los 8500 kilogramos por hectárea, con sensibles variaciones zonales que se relacionan con la irregular caída de precipitaciones, el efecto de retraso evolutivo por heladas tardías y el paquete tecnológico aplicado. Además, en muchos casos resultó determinante la caída de espigas por tormentas de viento previas a la cosecha, y a la debilidad de los tallos motivada por una importante presencia de roya a lo largo de todo el ciclo del cultivo. Existen zonas puntuales donde se observan altos rendimientos, con picos de 110 quintales por hectárea, situados preponderantemente en campos con influencia de napa freática, mientras que en suelos de menor aptitud y escasa influencia de napa, los rindes están variando entre 55 y 60 quintales por hectárea. El área de maíz de segunda se acerca a su período de recolección, estimándose que los promedios de rinde podrán estar cercanos a los 7500 kilogramos por hectárea, ya que este tipo de planteos pudo recibir lluvias en su etapa de mayor requerimiento.

Se encuentra prácticamente finalizada en Rafaela, la recolección de los lotes correspondientes a maíz de primera. Los lotes de siembra tardía o "segunda", en general se encuentran en buen estado, beneficiados por las lluvias que se registraron durante el ciclo; actualmente transitan etapas de llenado de granos.

## **NOA**

Buen estado de los sembradíos en **Catamarca, Salta y Jujuy.**

En el sudeste de **Santiago del Estero**, podría darse por terminada la cosecha temprana, es decir de aquellos lotes implantados entre los meses de agosto y octubre, con rendimientos muy dispares, de entre 25 a 65 qq/ha, y un promedio en torno a los 45 qq, favorecido este valor por las cosechas más recientes. Lo sembrado entre fines de diciembre y el mes de enero, presenta una muy buena evolución, transitando las etapas de grano lechoso a pastoso, y con menor presión de plagas en esta última semana.

## **Maní**

En la provincia de **Córdoba**, en la delegación Laboulaye, y tal cual lo previsto, ya algunos lotes comenzaron a ser arrancados para concluir su período de maduración/secado previo a la trilla. Las plantas se ven bien cargadas de cajas lo que confirmaría rindes superiores a los 2800 kilos en grano. De ahora en más, el tiempo deberá acompañar a esas hileras en su secado definitivo.-

En Río Cuarto, se cosechó el 100% de la superficie dedicada a la variedad colorado, mientras que de la variedad rosado, solo se ha levantado el 5% del total implantado. Los rindes fueron de 28 qq/ha para el primero y para el colorado, hasta el momento el rendimiento se ubica en 30 qq/ha.

En la región comprendida por la delegación Villa María, el cultivo se sigue arrancando en algunas zonas (Arroyo Cabral, Las Junturas, Hernando). Hay lotes que se arrancaron temprano (antes de Semana Santa) y que se han comenzado a trillar, en la zona rural de Etruria (departamento General San Martín), con rindes promedio de 28 qq/ha.

En la provincia de **Santa Fe**, en la zona de Rafaela se inició la recolección en el departamento Garay, con rendimientos satisfactorios y buena calidad comercial, favorecida por las buenas condiciones climáticas en los días previos.

En **San Luis** se iniciaron las tareas de arrancado.

Tanto en **Salta** como en **Jujuy**, se espera que comience el período de disminución de las lluvias, para evitar la aparición de enfermedades.

## **Poroto**

Con la finalización de la siembra en **Salta**, concluye la implantación en todo el país, la cual se distribuye: 127 mil ha de alubia, 89.6 mil ha de negro, y 38 mil ha de poroto de color y de otros tipos (pallar, manteca, etc.). Tanto en esa provincia como en **Jujuy**, el estado de los cultivos es bueno.

El cultivo se encuentra en muy buen estado en **Córdoba**, formando chauchas, llenando semillas, y comenzando la etapa de maduración de las mismas.

El cultivo presenta muy buena evolución en los departamentos del oeste de **Santiago del Estero**, ya que las lluvias han acompañado oportunamente su desarrollo. Pasados los dos primeros pulsos florales, los lotes comienzan a definir su rendimiento mediante el desarrollo de las chauchas ("chaucha manzana").

## **Soja**

El estado fenológico de los cultivos de la zona de Bahía Blanca, es R7/R8, con un estado de humedad edáfica por el momento regular en áreas de secano.

Se ha dado por iniciada la cosecha de soja de primera en ámbitos de Bolívar con rendimientos en general buenos; en algunos casos se está cosechando con algo de grano verde, el resto de la calidad es buena.

La cosecha del cultivo de soja de primera presenta un avance de 18% (35.000 has) en la región de Bragado, siendo el rendimiento promedio de 34 qq/ha. Se espera que los rendimientos promedios sean inferiores a los de la campaña anterior, debido principalmente a la falta de precipitaciones y las elevadas temperaturas producidas en los meses de enero y febrero, las que ocasionaron abortos importantes de flores. El cultivo de soja de segunda se encuentra en estado reproductivo (R6/R7), y fue afectado por las condiciones climáticas reinantes durante los meses de enero y febrero, principalmente de humedad edáfica, provocando menor desarrollo y crecimiento del cultivo. Se están realizando las últimas aplicaciones con insecticidas para el control de chinches.

La cosecha de las soja de primera implantada en áreas de la delegación Lincoln, se reporta normal, con una superficie trillada cercana al 50% del total, y con rindes muy buenos, sin ser la calidad esperada ya que se reportan granos verdes, pero dentro de los límites de tolerancia. En tanto, las de segunda ocupación ya se observan en madurez, estimándose que en los próximos días se dará inicio a su recolección. Se continúa detectando la presencia de chinches e isocas, pero en niveles por debajo de los umbrales de daño.

En ámbitos de la delegación Pehuajó, avanza a ritmo moderado la trilla de las sojas de primera, por la entrega desapareja de los lotes. En las áreas marginales, los rendimientos van de 15 qq/ha en las lomas a 25 qq en los bajos. En lotes de mayor calidad agrícola, los rendimientos son buenos, y en muchos casos superiores a los esperados, con promedios de 35 qq/ha, sobre todo en siembras más normales, de principio de noviembre. La calidad del grano es muy buena en función de las escasas precipitaciones; también es menor la retención foliar producida por ataque de chinche. La soja de segunda está decolorándose, estimándose su trilla para principio de mayo. Su estado es bueno, aunque sin porte y con discreta fructificación.

El avance en la cosecha en Pergamino es óptimo, ya que lo trillado corresponde al 37% de la superficie; muchas de las cosechadoras cambiaron de plataforma para arrancar a pleno con este cultivo. Todas las sojas están en el momento de madurez comercial, y solamente resta por caerse algunas hojas a las de madurez más larga, aunque son las menos.

En algunos partidos del sector norte de la jurisdicción correspondiente a la delegación Tandil, ha comenzado la trilla, la que ha sido interrumpida porque aún se conserva porcentaje de humedad alto, habiéndose logrado rindes entre 1.900 y 2.500 kilos por hectárea. En general, a pesar del estrés hídrico soportado, y a las bajas temperaturas (heladas) que se produjeron durante el desarrollo del cultivo, las expectativas son bastante alentadoras.

Se inició la recolección de sojas de primera ocupación en ámbitos de Salliqueló, aunque el ritmo a la fecha no es pleno; se estima una aceleración del mismo para principios de la semana venidera. Los primeros lotes presentan rindes de alrededor de 22 qq/ha; muestran la existencia de chauchas poco desarrolladas y con granos pequeños, como efecto del estrés hídrico de fines de diciembre y primera quincena de enero.



Comenzó la cosecha de las sojas de primera ocupación en todo el ámbito de la delegación Veinticinco de Mayo, siendo los rindes por el momento muy dispares entre 28/30 qq/ha. Las sojas de segunda continúan evolucionando normalmente, sin graves problemas sanitarios.

### **Córdoba**

Con gran intensidad en los trabajos de cosecha realizados en la zona de Laboulaye, se reportan rindes que promedian los 26/27 quintales y con calidad comercial conforme. Si bien la comercialización de esos lotes no es tan fluida y sorteando algunas dificultades para conseguir bolsones, los productores conservan sus granos en aguardo de estabilidad en los precios. Las de segunda ya muestran etapas de R6 en adelante y algunos cuadros ya comienzan a amarillear y perder hojas, mientras que no se registran problemas sanitarios. Los rendimientos se estiman superiores a los 2400 kilos por hectárea.

Esta semana, en ámbitos de Marcos Juárez, el avance de la cosecha fue veloz y se estima que finalizará en los próximos días. El mayor porcentaje de soja de primera por recolectar queda en el área oeste y sur de la delegación, donde un 40% todavía no se levantó. En tanto, el cultivo de segunda se encuentra ingresando a la etapa de madurez. Las altas temperaturas aceleraron su senescencia, y se especula que pueda haber afectado el peso del grano. En algunos lotes se iniciaron cosechas a modo de prueba, pero aún faltan unos días para que el cultivo se encuentre en condiciones. Para el fin de semana, o lunes, la trilla comenzará con fuerza. El INTA Marcos Juárez detectó presencia de roya en General Roca, Marcos Juárez, San Marcos y Noetinger, en lotes en estadio R6.

Comenzó la cosecha en algunos departamentos emplazados en la delegación San Francisco, con rindes variables que van desde 25 a 40 qq/ha, siendo lotes de grupo IV. Las lluvias producidas en la semana, contribuyen a que los plantíos de segunda ocupación puedan disponer de la humedad suficiente para sus ciclos de crecimiento y desarrollo, presentando buen aspecto general, y sin detección de plagas o agentes patógenos.

En ámbitos de Villa María, las sojas sembradas temprano son las que actualmente tienen el mayor grado de avance en la cosecha, con un rendimiento promedio para la delegación de 28 qq/ha. Hay algunos lotes de soja de segunda que también se han comenzado a trillar, pero son lotes muy aislados en la zona de Etruria (departamento General San Martín).

### **Entre Ríos**

En la semana se intensificó la recolección de lotes de primera, habiéndose recolectado alrededor de un 25 % de la superficie implantada en la zona de Rosario del Tala, con rindes muy dispares, con promedios que se ubicarían por el momento entre los 26-27 qq/ha. En lo que respecta a los lotes de segunda, se comenzó con la recolección de algunos cuadros de madurez precoz, en parte de los departamentos Victoria, Gualeguay y Gualeguaychú. La mayor parte de las sojas de segunda se encuentra en etapas que van desde R.4 (formación de vaina) a R.7 (maduración), y en función del estrés hídrico que se encuentran atravesando, se estiman mermas en los futuros rindes.

### **La Pampa**

En ámbitos de General Pico, prácticamente la mayor parte del cultivo se encuentra en la etapa fenológica R7/ R8. Los trabajos de cosecha aún no se han generalizado, y sólo se registraron avances en el sector norte de la región. En estos sectores, los rendimientos oscilan entre 2500 a 3000 kg/ha con valores máximos que

superan los 4000 kg/ha. Con respecto a los cultivos de segunda, los lotes más adelantados transcurren la etapa fenológica de R3. El aspecto general del cultivo es calificado como bueno, con excepción de los lotes sembrados durante la primera quincena de enero.

Se inició la cosecha en la zona de Santa Rosa, siendo los primeros lotes levantados, aquellos sembrados tempranamente; los rendimientos son buenos, dadas las condiciones en las que se han desarrollado. A los sembrados sobre rastrojos de trigo se los observa muy buenos. Los implantados a fines de octubre y noviembre se encuentran en R8/R9, con muy buen desarrollo y cantidad de chauchas. Se ven enfermedades de fin de ciclo. Continúan los controles de arañuela roja, isoca y chinche.

## **Santa Fe**

Durante la semana se comenzó en forma lenta con la cosecha en la región de Avellaneda, con rindes muy dispares en los pocos lotes cosechados, que de acuerdo a las zonas se ubican entre los 10 y 20 qq/ha. de promedio.-

En ámbitos de la delegación Cañada de Gómez, la cosecha de las sojas de primera continúa avanzando vertiginosamente, llevando ya cosechado el 83% del total implantado. En tanto que para la soja de segunda se dio inicio a la cosecha con fecha 02/04. La misma se inició en los departamentos del sur, donde el grado de avance de las tareas alcanza el 70%. En el norte del área, la trilla está sensiblemente retrasada o aún no comenzó, debido a la predominancia de cultivares de grupo VI. Los rendimientos, tal como se esperaba de acuerdo a las condiciones climáticas imperantes durante el ciclo del cultivo, son sensiblemente menores a soja de primera; hasta el momento el promedio se ubica en aproximadamente 20 qq/ha. La calidad de numerosos lotes cosechados es regular, con altos porcentajes de granos verdes (en casos extremos hasta 50 %), no obstante con el transcurso de las tareas la calidad ha ido mejorando.

Con grados de avance en la cosecha que superan el 90%, de la superficie implantada en áreas de Casilda, se puede afirmar que los rendimientos de soja de primera han resultado sumamente satisfactorios y que la calidad de la producción cumple con los estándares requeridos. De acuerdo a la distribución zonal de precipitaciones, se registran rendimientos que varían entre los 35 y 40 quintales por hectárea, con máximos cercanos a los 50 quintales en planteos de alta tecnología, en zonas que tuvieron situaciones climáticas benéficas. Son contados los lotes que no superan los 3000 kilogramos por hectárea, y estos menores comportamientos se observan puntualmente en un sector del departamento Constitución, delimitado por los distritos Rueda, Godoy y Empalme Villa Constitución, con una notable influencia de escasez hídrica en etapas reproductivas. Han comenzado a recolectarse los primeros lotes de soja de segunda, estableciéndose como constante, una notable disparidad de rendimientos, aún en cortos trayectos de distancia. La razón de esta altísima variabilidad, obedece a la conjunción de falta de lluvias y altas temperaturas durante la etapa de formación y llenado de los granos, como así también a la aparición tardía de Fialofora que terminó adelantando abruptamente el período de cosecha en algunas zonas (J.B. Molina). Los primeros valores se acercan a los 25 quintales como promedio con áreas como el noreste de Casilda con índices de 15 a 18 quintales, mientras que en Sanford y Chabás, aún dentro del departamento Caseros se han constatado lotes de 35 quintales por hectárea, siendo la distancia entre ambos puntos no mayor a los treinta kilómetros.

Se iniciaron las tareas de cosecha en la zona de la delegación Rafaela, de los primeros lotes de soja de primera, correspondientes a grupos IV y V, con rendimientos variables según zonas en función de las dispares lluvias recibidas durante el ciclo, obteniéndose en general una buena calidad comercial. Los cultivos evolucionan en buenas condiciones. Las de primera se encuentran en etapas R7-R8 y madurez, mientras que las de segunda mayoritariamente entre R5 y R7. El estado sanitario en general es bueno.

En áreas de Venado Tuerto, continúa la cosecha con total normalidad y los rendimientos promedian los 39 qq/ha, en tanto que para la soja de segunda, se comenzaron a cosechar los primeros lotes que son los sembrados con antecesor de cebada cervecera o avena; el resto estarán para la semana que viene.

### **San Luis**

Comenzó la cosecha tanto en varios departamentos de la provincia, con rendimientos muy superiores a años anteriores.

### **Santiago del Estero**

En la zona de Bandera se siguen cosechando los escasos lotes sembrados en el mes de noviembre, y algunas siembras de grupos cortos del mes de diciembre, con rendimientos variables de acuerdo con el comportamiento errático que mostraron las lluvias en la zona, con valores máximos en torno a los 25 qq/ha. Lo implantado en la segunda quincena de diciembre evoluciona favorablemente, aunque se necesitan nuevos aportes hídricos para asegurar un buen desarrollo de los granos. Pese a esta necesidad de lluvias, las temperaturas templadas impiden que la situación se presente más complicada. En la zona de Selva, la situación es algo más complicada, debido a los menores registros en los meses de marzo (25 mm) y la falta de lluvias en lo que va de abril. Si bien los lotes más tempranos alcanzan máximos de 35qq, la situación es muy variable, con mejores resultados en los lotes que vienen de barbechos bien cuidados. Se esperan lluvias para este fin de semana, lo que mejoraría las perspectivas de los lotes más rezagados. En la zona de Malbrán, la cosecha temprana arroja rendimientos en torno a los 15 qq/ha. En el noroeste provincial, en los departamentos Pellegrini y Jiménez, los primeros lotes entregan rendimientos en el orden de los 30 qq/ha, aunque se esperan rendimientos superiores en los más tardíos.

## **Sorgo**

### **Buenos Aires**

En Bahía Blanca el cultivo está en grano lechoso y grano pastoso. Se espera el buen desarrollo de estos sembrados, que están superando el estrés hídrico sufrido.

### **Córdoba**

Se avanzó algo en Marcos Juárez, con rendimientos que van de los 50 qq/ha a los 80 qq/ha; en general, se estiman mayores rendimientos que la última campaña. El mayor porcentaje de la superficie se concentra hacia el norte de la delegación; en el área central se detecta mayor número de lotes que la pasada campaña.

Las lluvias caídas en San Francisco contribuyen a que los cultivos continúen su buen ritmo de desarrollo. Los más adelantados se encuentran en la etapa de llenado de grano.

Si bien se han trillado algunos lotes en el área de influencia de Villa María, la cosecha de sorgo pasa a un segundo plano, ya sea porque le falta maduración o porque están priorizando los otros cultivos. Hasta ahora lo cosechado presenta rindes promedio de 60 qq/ha.

## **Entre Ríos**

Los productores de Rosario del Tala continuaron la cosecha, dándole prioridad a aquellos lotes sembrados con cultivares de sorgo blanco. Se ha recolectado alrededor de un 55 % de la superficie, con un rinde promedio alrededor de 51 qq/ha.

## **La Pampa**

En General Pico, el aspecto general del cultivo es calificado como bueno a regular. El estado fenológico del cultivo es de grano pastoso, y los lotes más adelantados ya han iniciado su etapa de madurez comercial.

Los sembradíos de Santa Rosa están muy buenos a excelentes. Se controla la mosquita de la panoja. También este cultivo habría sido afectado por bajas temperaturas (1-2 °C) que se produjeron el 10 de marzo. Hay optimismo en la estimación de los rendimientos.

## **Santa Fe**

En Avellaneda se observan sectores muy afectados por la sequía. Continúa la cosecha del temprano en la mayoría de las zonas; los primeros lotes, con bajos rendimientos.

Se han informado los primeros lotes cosechados, en los departamentos San Lorenzo y Rosario (delegación Casilda), con rendimientos promedio de aproximadamente 65 quintales por hectárea. La recolección es demasiado incipiente, por lo cual esta media puede fluctuar cuando ingresen las máquinas a los lotes de Caseros y Constitución, los cuales se observan con mejores expectativas (rondarían los 85 quintales), mientras que los menores rindes se esperan en suelos degradados y en proximidades de cursos de agua, lotes que se ven enmalezados y muy desperejados en su evolución.

Prosiguió la cosecha en Rafaela, con un rinde promedio superior a 4.600 kg/ha. Los lotes más atrasados presentan una buena evolución, transitando etapas finales de llenado de granos.

## **NOA**

Continúa la cosecha en los departamentos del sudeste de **Santiago del Estero**, con rendimientos muy variables, desde los 20 qq/ha en las proximidades de Malbrán, hasta los 60 qq/ha en algunos campos de la zona de Selva y Bandera, aunque el promedio general en los departamentos Rivadavia, Belgrano y Taboada oscila en torno a los 40 qq/ha.

## **ESTIMACIONES AGRICOLAS**

**10/04/08**

**Si desea alguna aclaración respecto a la información presentada en este informe, puede comunicarse con el (011) 4349-2758/93 o vía e-mail a: [prosiap@mecon.gov.ar](mailto:prosiap@mecon.gov.ar).**

*Evolución de la Superficie Cosechada*

*Semana al 10/04/08*

**MAIZ**

Provincia	Campaña				Area cosechada al:	
	06/07	07/08	06/07	07/08	03/04/08	10/04/08
	en %		en ha		en %	
Buenos Aires	27	17	187.992	151.950	12	17
Córdoba	17	37	163.590	453.750	29	37
Entre Ríos	87	97	146.521	197.830	92	97
La Pampa	3	0	7.051	0	0	0
Santa Fe	52	61	161.554	239.080	48	61
Resto del País	21	6	96.758	29.310	5	6
<b>Total</b>	<b>27</b>	<b>31</b>	<b>763.467</b>	<b>1.071.920</b>	<b>25</b>	<b>31</b>

**SOJA**

Provincia	Campaña				Area cosechada al:	
	06/07	07/08	06/07	07/08	03/04/08	10/04/08
	en %		en ha		en %	
Buenos Aires	25	17	1.015.080	706.680	2	17
Córdoba	29	28	1.303.302	1.308.390	13	28
Entre Ríos	14	19	205.504	279.150	6	19
La Pampa	9	15	20.759	33.040	10	15
Santa Fe	31	52	1.081.423	1.800.070	27	52
Resto del País	8	2	194.533	46.700	1	2
<b>Total</b>	<b>24</b>	<b>25</b>	<b>3.820.601</b>	<b>4.174.030</b>	<b>11</b>	<b>25</b>

**GIRASOL**

Provincia	Campaña				Area cosechada al:	
	06/07	07/08	06/07	07/08	03/04/08	10/04/08
	en %		en ha		en %	
Buenos Aires	97	89	1.133.103	1.209.770	74	89
Córdoba	99	100	100.852	109.350	100	100
Entre Ríos	100	100	53.900	74.900	100	100
La Pampa	98	99	338.532	404.200	95	99
Santa Fe	100	100	191.500	243.300	100	100
Resto del País	97	99	472.875	442.850	92	99
<b>Total</b>	<b>97</b>	<b>97</b>	<b>2.290.762</b>	<b>2.484.370</b>	<b>84</b>	<b>97</b>

AVANCE DE LA COSECHA DE ARROZ  
CAMPAÑA: 2007/08(\*)

DELEGACION		AREA							AREA PERDIDA	AREA COSECHADA
		SEMBRADA	6/3	13/3	20/3	27/3	3/4	10/4		
CORRIENTES	LA	2.400	-	-	-	-	10	15	-	360
	LF	77.600	4	12	32	45	56	60	-	46.560
	M	0	-	-	-	-	-	-	-	0
<b>Total CORRIENTES</b>		<b>80.000</b>	<b>4</b>	<b>12</b>	<b>31</b>	<b>44</b>	<b>55</b>	<b>59</b>	<b>0</b>	<b>46.920</b>
CHACO	LA	0	-	-	-	-	-	-	-	0
	LF	6.000	8	15	15	15	30	40	-	2.400
	M	0	-	-	-	-	-	-	-	0
<b>Total CHACO</b>		<b>6.000</b>	<b>8</b>	<b>15</b>	<b>15</b>	<b>15</b>	<b>30</b>	<b>40</b>	<b>0</b>	<b>2.400</b>
Paraná	LA	3.600	-	-	11	44	72	84	-	3.024
	LF	29.700	3	7	34	58	67	81	-	24.060
	M	0	-	-	-	-	-	-	-	0
	<b>Total</b>	<b>33.300</b>	<b>3</b>	<b>7</b>	<b>32</b>	<b>56</b>	<b>68</b>	<b>81</b>	<b>0</b>	<b>27.084</b>
R. del Tala	LA	4.500	-	-	-	8	10	25	-	1.125
	LF	33.000	-	1	5	15	17	35	-	11.550
	M	0	-	-	-	-	-	-	-	0
	<b>Total</b>	<b>37.500</b>	<b>0</b>	<b>1</b>	<b>4</b>	<b>14</b>	<b>16</b>	<b>34</b>	<b>0</b>	<b>12.675</b>
<b>Total ENTRE RIOS</b>		<b>70.800</b>	<b>1</b>	<b>4</b>	<b>17</b>	<b>34</b>	<b>40</b>	<b>56</b>	<b>0</b>	<b>39.759</b>
FORMOSA	LA	0	-	-	-	-	-	-	-	0
	LF	5.000	5	18	25	30	40	45	-	2.250
	M	0	-	-	-	-	-	-	-	0
<b>Total FORMOSA</b>		<b>5.000</b>	<b>5</b>	<b>18</b>	<b>25</b>	<b>30</b>	<b>40</b>	<b>45</b>	<b>0</b>	<b>2.250</b>
Avellaneda	LA	2.000	8	15	20	20	35	40	-	800
	LF	17.000	30	50	60	60	70	75	-	12.750
	M	0	-	-	-	-	-	-	-	0
	<b>Total</b>	<b>19.000</b>	<b>28</b>	<b>46</b>	<b>56</b>	<b>56</b>	<b>66</b>	<b>71</b>	<b>0</b>	<b>13.550</b>
Rafaela	LA	100	-	-	-	-	-	100	-	100
	LF	3.900	35	40	46	60	63	88	-	3.432
	M	0	-	-	-	-	-	-	-	0
	<b>Total</b>	<b>4.000</b>	<b>34</b>	<b>39</b>	<b>45</b>	<b>59</b>	<b>61</b>	<b>88</b>	<b>0</b>	<b>3.532</b>
<b>Total SANTA FE</b>		<b>23.000</b>	<b>29</b>	<b>45</b>	<b>54</b>	<b>56</b>	<b>65</b>	<b>74</b>	<b>0</b>	<b>17.082</b>
<b>TOTAL PAIS</b>	LA	12.600	1	2	6	19	32	43	0	5.409
	LF	172.200	6	14	29	42	51	60	0	103.002
	M	0	0	0	0	0	0	0	0	0
	<b>Total</b>	<b>184.800</b>	<b>6</b>	<b>13</b>	<b>28</b>	<b>40</b>	<b>49</b>	<b>59</b>	<b>0</b>	<b>108.411</b>
		06/07	168.010	25	32	43	50	51	64	-

Referencias del Tipo: LA, largo ancho; LF, largo fino; M, mediano.

Las AREAS están expresadas en hectáreas.

(\*) Cifras Provisorias.

ESTIMACIONES AGRICOLAS

S.A.G.P.y A.

AVANCE DE LA COSECHA DE GIRASOL  
CAMPAÑA: 2007/08(\*)

DELEGACION	AREA							AREA PERDIDA	AREA COSECHADA
	SEMRADA	6/3	13/3	20/3	27/3	3/4	10/4		
Bahía Blanca	27.900	-	-	42	65	71	79	-	22.040
Bolívar	35.900	3	22	54	60	88	100	-	35.900
Bragado	10.500	-	50	55	60	67	100	-	10.500
Junín	2.900	-	50	80	100	100	100	-	3.300
Lincoln	15.300	5	62	92	92	100	100	-	15.300
Pehuajó	82.100	30	79	90	100	100	100	-	82.100
Pergamino	14.650	25	68	89	93	100	100	-	14.650
Pigüé	120.000	-	3	3	18	43	65	-	78.000
Salliqueló	230.000	17	42	58	91	98	99	-	227.700
Tandil	205.000	-	-	11	28	79	96	-	197.280
T.Arroyos	600.000	-	-	13	40	63	85	-	510.000
25 de Mayo	11.600	-	16	46	46	81	100	-	13.000
<b>BUENOS AIRES</b>	<b>1.355.850</b>	<b>5</b>	<b>15</b>	<b>28</b>	<b>51</b>	<b>74</b>	<b>89</b>	<b>0</b>	<b>1.209.770</b>
Laboulaye	62.000	17	23	77	100	100	100	-	62.000
M. Juárez	5.650	48	100	100	100	100	100	-	6.950
Río Cuarto	30.000	10	50	90	90	100	100	-	30.000
S. Francisco	8.700	100	100	100	100	100	100	-	9.200
Villa María	1.196	-	100	100	100	100	100	-	1.200
<b>CORDOBA</b>	<b>107.546</b>	<b>24</b>	<b>43</b>	<b>84</b>	<b>97</b>	<b>100</b>	<b>100</b>	<b>0</b>	<b>109.350</b>
Paraná	27.700	54	73	91	100	100	100	-	32.900
R. del Tala	40.000	30	60	85	98	100	100	-	42.000
<b>ENTRE RIOS</b>	<b>67.700</b>	<b>41</b>	<b>66</b>	<b>88</b>	<b>99</b>	<b>100</b>	<b>100</b>	<b>0</b>	<b>74.900</b>
General Pico	180.000	13	52	80	91	96	99	-	178.200
Santa Rosa	226.000	23	54	76	85	95	100	-	226.000
<b>LA PAMPA</b>	<b>406.000</b>	<b>19</b>	<b>53</b>	<b>78</b>	<b>88</b>	<b>95</b>	<b>99</b>	<b>0</b>	<b>404.200</b>
Avellaneda	163.000	100	100	100	100	100	100	-	163.000
C. de Gómez	5.500	100	100	100	100	100	100	0	5.500
Casilda	0	-	-	-	-	-	-	0	0
Rafaela	73.700	100	100	100	100	100	100	0	73.700
V. Tuerto	1.100	25	60	95	100	100	100	0	1.100
<b>SANTA FE</b>	<b>243.300</b>	<b>99</b>	<b>99</b>	<b>99</b>	<b>100</b>	<b>100</b>	<b>100</b>	<b>0</b>	<b>243.300</b>
CATAMARCA	0	-	-	-	-	-	-	0	0
CORRIENTES	3.000	100	100	100	100	100	100	0	3.000
CHACO	270.000	100	100	100	100	100	100	0	288.000
FORMOSA	3.500	100	100	100	100	100	100	0	3.500
JUJUY	0	-	-	-	-	-	-	0	0
MISIONES	0	-	-	-	-	-	-	0	0
SALTA	0	-	-	-	-	-	-	0	0
SAN LUIS	112.500	11	20	41	51	52	80	-	90.000
S. ESTERO	60.350	100	100	100	100	100	100	-	58.350
TUCUMAN	0	-	-	-	-	-	-	0	0
<b>TOTAL PAIS</b>	<b>2.629.746</b>	<b>30</b>	<b>43</b>	<b>56</b>	<b>71</b>	<b>84</b>	<b>94</b>	<b>0</b>	<b>2.484.370</b>
2006/07	2.381.388	50	62	79	88	93	97		

(\*) Cifras Provisorias

Las AREAS están expresadas en hectáreas.

ESTIMACIONES AGRICOLAS

S.A.G.P. y A.

AVANCE DE LA COSECHA DE MAIZ  
CAMPAÑA: 2007/08(\*)

DELEGACION	AREA							AREA	
	SEMBRADA	6/3	13/3	20/3	27/3	3/4	10/4	NO COSECHABLE	COSECHADA
Bahía Blanca	9.700	-	-	-	-	-	-	4.300	0
Bolívar	65.500	-	-	-	-	-	-	9.800	0
Bragado	86.000	-	-	-	-	1	23	7.500	18.060
Junín	126.300	-	1	1	11	16	24	4.700	29.180
Lincoln	124.490	-	-	2	6	13	21	14.000	23.200
Pehuajó	171.300	-	-	-	-	-	-	22.500	0
Pergamino	93.700	16	43	70	75	84	87	2.950	78.950
Pigüé	17.500	-	-	-	-	-	-	10.000	0
Salliqueló	100.000	-	-	-	-	-	-	52.000	0
Tandil	100.800	-	-	-	-	-	-	30.000	0
T.Arroyos	53.000	-	-	-	-	-	-	500	0
25 de Mayo	91.700	-	-	-	-	-	3	6.440	2.560
Otros Partidos	16.000	-	-	-	-	-	-	0	0
<b>BUENOS AIRES</b>	<b>1.055.990</b>	<b>2</b>	<b>5</b>	<b>8</b>	<b>10</b>	<b>12</b>	<b>17</b>	<b>164.690</b>	<b>151.950</b>
Laboulaye	215.000	-	2	26	42	47	60	9.400	123.360
M. Juárez	295.500	5	12	34	53	59	60	23.180	163.390
Río Cuarto	320.600	-	-	2	13	20	32	8.000	100.030
S. Francisco	236.000	1	4	5	6	6	11	23.000	23.430
Villa María	257.600	-	-	-	8	9	20	39.900	43.540
<b>CORDOBA</b>	<b>1.324.700</b>	<b>1</b>	<b>4</b>	<b>13</b>	<b>25</b>	<b>29</b>	<b>37</b>	<b>103.480</b>	<b>453.750</b>
Paraná	92.200	62	76	91	96	97	100	2.200	90.000
R. del Tala	128.000	40	60	75	83	88	95	14.490	107.830
<b>ENTRE RIOS</b>	<b>220.200</b>	<b>50</b>	<b>67</b>	<b>82</b>	<b>89</b>	<b>92</b>	<b>97</b>	<b>16.690</b>	<b>197.830</b>
General Pico	198.500	-	-	-	-	-	-	20.000	0
Santa Rosa	235.000	-	-	-	-	-	-	110.000	0
<b>LA PAMPA</b>	<b>433.500</b>	<b>0</b>	<b>0</b>	<b>0</b>	<b>0</b>	<b>0</b>	<b>0</b>	<b>130.000</b>	<b>0</b>
Avellaneda	75.000	11	14	16	16	17	18	10.000	11.700
C. de Gómez	65.000	7	17	54	73	84	97	6.800	56.450
Casilda	56.300	1	3	44	60	70	77	200	43.200
Rafaela	125.000	28	40	55	63	65	75	18.000	80.250
V. Tuerto	106.500	1	2	10	15	20	45	1.000	47.480
<b>SANTA FE</b>	<b>427.800</b>	<b>11</b>	<b>17</b>	<b>35</b>	<b>43</b>	<b>48</b>	<b>61</b>	<b>36.000</b>	<b>239.080</b>
CATAMARCA	10.000	-	-	-	-	-	-	-	0
CORRIENTES	16.000	-	-	-	-	-	-	-	0
CHACO	130.500	-	-	-	-	-	-	-	0
FORMOSA	19.000	-	-	-	-	-	-	-	0
JUJUJY	5.200	-	-	-	-	-	-	-	0
MISIONES	32.200	2	9	19	27	35	43	1.000	13.420
SALTA	48.000	-	-	-	-	-	-	-	0
SAN LUIS	120.000	1	2	3	5	5	9	41.750	7.040
S. ESTERO	125.200	6	6	7	8	8	8	14.600	8.850
TUCUMAN	44.430	-	-	-	-	-	-	-	0
<b>TOTAL PAIS</b>	<b>4.012.720</b>	<b>5</b>	<b>9</b>	<b>16</b>	<b>22</b>	<b>25</b>	<b>31</b>	<b>508.210</b>	<b>1.071.920</b>
2006/07	3.580.000	5	8	15	19	21	27	-	-

(\*) Cifras Provisorias

Las AREAS están expresadas en hectáreas.

ESTIMACIONES AGRICOLAS

S.A.G.P. y A.



AVANCE DE LA COSECHA DE SOJA  
CAMPAÑA: 2007/08 (\*)

DELEGACION		AREA					AREA NO COSECHABLE	AREA COSECHADA
		SEMRADA (**)	13/3	20/3	27/3	3/4		
Bahía Blanca	1º	1.550	-	-	-	-	-	0
	2º	1.350	-	-	-	-	-	-
Bolívar	1º	240.000	-	-	-	-	2	4.800
	2º	73.400	-	-	-	-	-	0
Bragado	1º	195.000	-	-	-	1	18	35.100
	2º	102.000	-	-	-	-	-	0
	F	5.000	-	-	-	-	-	-
Junín	1º	340.300	-	-	-	-	28	95.280
	2º	138.400	-	-	-	-	-	0
Lincoln	1º	399.000	-	-	1	6	49	195.510
	2º	204.300	-	-	-	-	-	0
	F	14.000	-	-	-	-	-	-
Pehuajó	1º	473.000	-	-	-	-	30	141.900
	2º	79.300	-	-	-	-	-	0
	F	7.000	-	-	-	-	-	-
Pergamino	1º	597.250	-	1	1	11	37	220.980
	2º	140.870	-	-	-	-	-	0
Pigüé	1º	120.000	-	-	-	-	-	0
	2º	21.000	-	-	-	-	-	0
Salliqueló	1º	142.000	-	-	-	-	7	9.940
	2º	7.500	-	-	-	-	-	0
	F	4.500	-	-	-	-	-	-
Tandil	1º	199.100	-	-	-	-	-	0
	2º	172.500	-	-	-	-	-	0
Tres Arroyos	1º	219.600	-	-	-	-	-	0
	2º	49.500	-	-	-	-	-	0
25 de Mayo	1º	158.500	-	-	-	-	2	3.170
	2º	100.800	-	-	-	-	-	0
<b>BUENOS AIRES</b>	<b>07/08</b>	<b>4.206.720</b>	<b>0</b>	<b>0</b>	<b>0</b>	<b>2</b>	<b>17</b>	<b>0</b>
Laboulaye	1º	345.000	-	1	7	12	27	93.150
	2º	145.000	-	-	-	-	-	0
M. Juárez	1º	913.270	1	13	29	34	73	666.690
	2º	288.100	-	-	-	-	-	0
	F	1.200	-	-	-	-	-	-
Río Cuarto	1º	705.400	-	2	10	30	53	373.860
	2º	188.130	-	-	-	-	-	0
S.Francisco	1º	910.000	-	-	-	-	2	18.200
	2º	238.000	-	-	-	-	-	0
V. María	1º	601.900	-	-	8	8	26	156.490
	2º	267.900	-	-	-	-	-	0
<b>CORDOBA</b>	<b>07/08</b>	<b>4.603.900</b>	<b>0</b>	<b>3</b>	<b>9</b>	<b>13</b>	<b>28</b>	<b>0</b>
Paraná	1º	444.000	-	-	2	7	21	93.240
	2º	134.500	-	-	-	-	-	0
R. del Tala	1º	737.000	-	1	5	7	25	184.250
	2º	166.000	-	-	-	-	1	1.660
	F	3.000	-	-	-	-	-	-
<b>ENTRE RIOS</b>	<b>07/08</b>	<b>1.484.500</b>	<b>0</b>	<b>0</b>	<b>3</b>	<b>6</b>	<b>19</b>	<b>0</b>
General Pico	1º	154.400	-	-	8	14	20	30.880
	2º	21.000	-	-	-	-	-	0
Santa Rosa	1º	27.000	-	-	-	-	8	2.160
	2º	20.000	-	-	-	-	-	0
<b>LA PAMPA</b>	<b>07/08</b>	<b>222.400</b>	<b>0</b>	<b>0</b>	<b>6</b>	<b>10</b>	<b>15</b>	<b>0</b>
Avellaneda	1º	102.000	-	-	-	-	3	3.060
	2º	80.000	-	-	-	-	-	0
C.de Gómez	1º	874.500	-	5	18	52	83	725.840
	2º	198.500	-	-	-	-	41	81.390
Casilda	1º	688.000	-	4	15	59	90	619.200
	2º	144.650	-	-	-	-	21	30.380
Rafaela	1º	560.000	-	-	-	-	12	67.200
	2º	190.000	-	-	-	-	-	0
V. Tuerto	1º	455.000	-	-	5	15	60	273.000
	2º	184.400	-	-	-	-	-	0
<b>SANTA FE</b>	<b>07/08</b>	<b>3.477.050</b>	<b>0</b>	<b>2</b>	<b>8</b>	<b>27</b>	<b>52</b>	<b>0</b>
CATAMARCA		50.000	-	-	-	-	-	0
CORRIENTES		25.000	-	-	-	-	50	12.500
CHACO	1º	15.000	100	100	100	100	100	15.000
	2º	740.000	-	-	-	-	-	0
FORMOSA		13.600	-	-	-	-	50	6.800
JUJUY		6.000	-	-	-	-	-	0
MISIONES		1.180	-	-	-	-	16	190
SALTA		477.000	-	-	-	-	-	0
SAN LUIS		105.000	-	-	-	-	4	4.200
S. ESTERO	1º	8.800	-	27	45	45	91	8.010
	2º	819.100	-	-	-	-	-	0
TUCUMAN		286.700	-	-	-	-	-	0
<b>TOTAL PAIS</b>	<b>07/08</b>	<b>16.541.950</b>	<b>0</b>	<b>1</b>	<b>5</b>	<b>11</b>	<b>25</b>	<b>0</b>
	<b>06/07</b>	<b>16.141.338</b>	<b>2</b>	<b>5</b>	<b>11</b>	<b>13</b>	<b>24</b>	

(\*) Cifras provisionarias. (\*\*) Incluye soja forrajera.  
Las AREAS están expresadas en hectáreas.  
ESTIMACIONES AGRICOLAS  
S.A.G.P. y A.

AVANCE DE LA COSECHA DE SORGO GRANIFERO  
CAMPAÑA 2007/08 (\*)

DELEGACION		AREA						AREA		
		SEMBRADA	6/3	13/3	20/3	27/3	3/4	10/4	NO COSECHABLE	AREA COSECHADA
Bahía Blanca		2.400	-	-	-	-	-	-	1.250	0
Bolívar		2.500	-	-	-	-	-	-	-	0
Bragado		1.250	-	-	-	-	-	-	150	0
Junín		1.600	-	-	-	15	15	19	-	300
Lincoln		2.475	-	-	-	-	-	-	-	0
Pehuajó		0	-	-	-	-	-	-	-	0
Pergamino		7.950	-	-	-	-	21	48	-	3.820
Pigüé		30.000	-	-	-	-	-	-	10.000	0
Salliqueló		8.000	-	-	-	-	-	-	-	0
Tandil		0	-	-	-	-	-	-	-	0
T.Arroyos		0	-	-	-	-	-	-	-	0
25 de Mayo		3.700	-	-	-	-	-	-	-	0
<b>BUENOS AIRES</b>	<b>07/08</b>	<b>59.875</b>	<b>0</b>	<b>0</b>	<b>0</b>	<b>0</b>	<b>4</b>	<b>8</b>	<b>11.400</b>	<b>4.120</b>
Laboulaye		3.500	-	-	-	-	-	-	300	0
M. Juárez		8.000	-	-	3	20	20	25	1.250	1.690
Río Cuarto		32.300	-	-	-	-	-	-	0	0
S. Francisco		57.000	-	-	-	-	-	-	6.000	0
Villa María		41.600	-	-	-	1	1	3	200	1.240
<b>CORDOBA</b>	<b>07/08</b>	<b>142.400</b>	<b>0</b>	<b>0</b>	<b>0</b>	<b>1</b>	<b>1</b>	<b>2</b>	<b>7.750</b>	<b>2.930</b>
Paraná		51.500	2	4	10	45	60	72	2.000	35.640
R. del Tala		65.000	-	1	6	26	40	55	6.000	32.450
<b>ENTRE RIOS</b>	<b>07/08</b>	<b>116.500</b>	<b>1</b>	<b>2</b>	<b>8</b>	<b>35</b>	<b>49</b>	<b>63</b>	<b>8.000</b>	<b>68.090</b>
General Pico		22.000	-	-	-	-	-	-	-	0
Santa Rosa		22.000	-	-	-	-	-	-	-	0
<b>LA PAMPA</b>	<b>07/08</b>	<b>44.000</b>	<b>0</b>	<b>0</b>	<b>0</b>	<b>0</b>	<b>0</b>	<b>0</b>	<b>0</b>	<b>0</b>
Avellaneda		61.000	9	13	16	16	19	19	2.000	11.210
C. de Gómez		28.500	-	10	40	61	76	100	-	28.500
Casilda		5.850	-	-	-	-	-	2	-	120
Rafaela		88.000	5	30	45	57	60	84	10.000	65.520
V. Tuerto		900	-	-	-	5	10	25	-	230
<b>SANTA FE</b>	<b>07/08</b>	<b>184.250</b>	<b>5</b>	<b>20</b>	<b>32</b>	<b>41</b>	<b>46</b>	<b>61</b>	<b>12.000</b>	<b>105.580</b>
CATAMARCA		0	-	-	-	-	-	-	-	0
CORRIENTES		3.900	-	-	-	-	-	-	-	0
CHACO		122.000	15	25	29	29	41	44	-	53.680
FORMOSA		5.330	-	-	-	-	-	-	-	0
JUJUY		0	-	-	-	-	-	-	-	0
MISIONES		0	-	-	-	-	-	-	-	0
SALTA		0	-	-	-	-	-	-	-	0
SAN LUIS		49.250	-	-	1	1	1	1	9.780	390
S. ESTERO		91.100	6	6	7	7	8	8	22.100	5.520
TUCUMAN		1.670	-	-	-	-	-	-	-	0
<b>TOTAL PAIS</b>	<b>07/08</b>	<b>820.275</b>	<b>4</b>	<b>9</b>	<b>14</b>	<b>20</b>	<b>26</b>	<b>32</b>	<b>71.030</b>	<b>240.310</b>
	<b>06/07</b>	<b>577.010</b>	<b>7</b>	<b>12</b>	<b>19</b>	<b>25</b>	<b>26</b>	<b>34</b>	<b>-</b>	<b>-</b>

(\*) Cifras Provisorias

Las AREAS están expresadas en hectáreas.

ESTIMACIONES AGRICOLAS

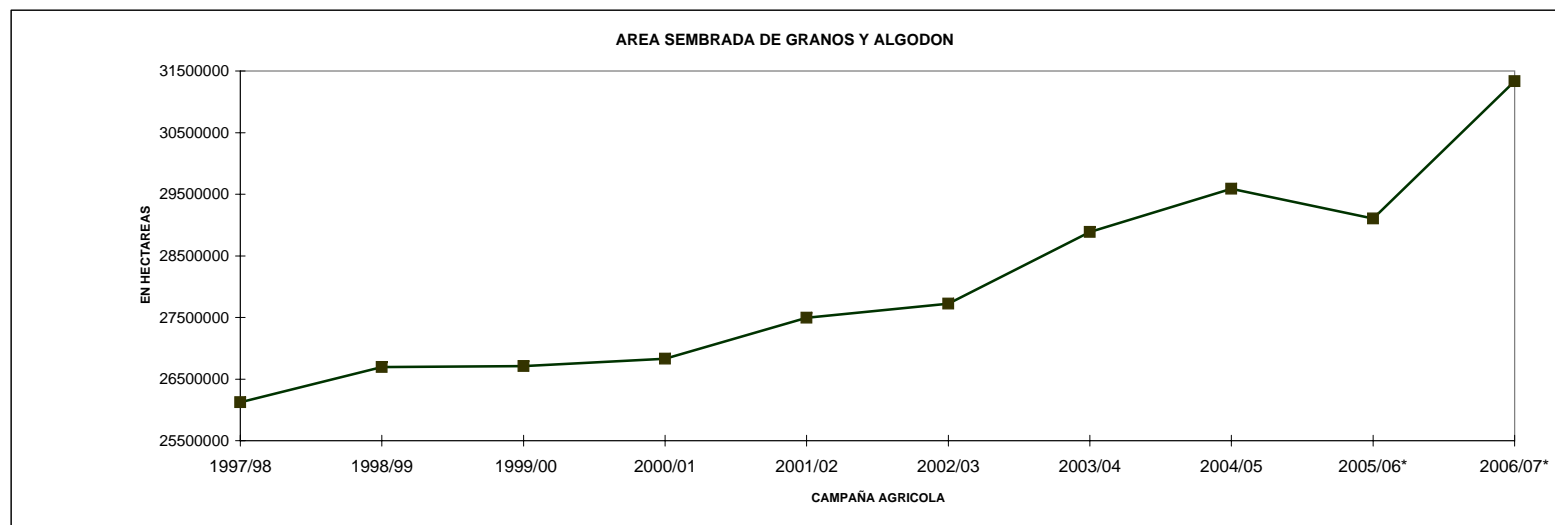
S.A.G.P.y A.

**AREA SEMBRADA DE GRANOS Y ALGODÓN**

**(en hectáreas)**

**Campañas Agrícolas 1997/98 a 2006/07 (\*)**

CULTIVOS	1997/98	1998/99	1999/00	2000/01	2001/02	2002/03	2003/04	2004/05	2005/06*	2006/07*
ALPISTE	25000	27000	24000	20000	16000	19000	16000	16000	13000	9000
ARROZ	248000	291000	201000	154000	126000	135000	172000	165000	171300	168000
AVENA	1789000	1822000	1711000	1664000	1516000	1368000	1344000	1275000	1023000	1067000
CEBADA CERVECERA	324000	218000	182000	246000	260000	270000	343000	272000	273000	339000
CEBADA FORRAJERA	19000	24000	20000	16000	16000	14000	25000	28000	22000	27000
CENTENO	353000	372000	365000	373000	336000	338000	340000	294000	207000	221000
MAIZ	3752000	3268000	3652000	3495000	3064000	3084000	2988000	3400000	3190000	3580000
MIJO	107000	89000	91100	79500	55200	50000	50000	28000	31000	38000
SORGO GRANIFERO	920000	880000	819000	698000	592000	593000	545000	617000	577000	700000
TRIGO	5919000	5453000	6300000	6497000	7109000	6300000	6040000	6260000	5220000	5676000
<b>Subtotal Cereales</b>	<b>13456000</b>	<b>12444000</b>	<b>13365100</b>	<b>13242500</b>	<b>13090200</b>	<b>12171000</b>	<b>11863000</b>	<b>12355000</b>	<b>10719300</b>	<b>11825000</b>
CARTAMO	27000	15300	39700	58400	33000	23000	30000	49000	27000	76000
COLZA	1500	2200	3875	8700	2150	8000	18000	17000	7000	10000
GIRASOL	3511400	4212000	3587000	1891000	2050000	2378000	1850000	1970000	2260000	2381000
LINO	116000	102000	68000	28000	20000	14000	29000	37000	47000	29000
SOJA	7176000	8400000	8790000	10665000	11639000	12607000	14525000	14400000	15329000	16141000
<b>Subtotal Oleaginosas</b>	<b>10831900</b>	<b>12731500</b>	<b>12488575</b>	<b>12651100</b>	<b>13744150</b>	<b>15030000</b>	<b>16452000</b>	<b>16473000</b>	<b>17670000</b>	<b>18637000</b>
ALGODON	1134000	751000	345000	410000	173100	158000	266000	406000	309000	403000
MANI	407000	337000	219000	252000	222000	157000	170000	211000	174000	160000
POROTO	293000	431000	293000	275000	263000	206000	134000	145000	235000	251000
<b>Subtotal Otros Cultivos</b>	<b>1834000</b>	<b>1519000</b>	<b>857000</b>	<b>937000</b>	<b>658100</b>	<b>521000</b>	<b>570000</b>	<b>762000</b>	<b>718000</b>	<b>870000</b>
<b>TOTAL</b>	<b>26121900</b>	<b>26694500</b>	<b>26710675</b>	<b>26830600</b>	<b>27492450</b>	<b>27722000</b>	<b>28885000</b>	<b>29590000</b>	<b>29107300</b>	<b>31332000</b>



\* Estimaciones provisionarias.

10/4/2008

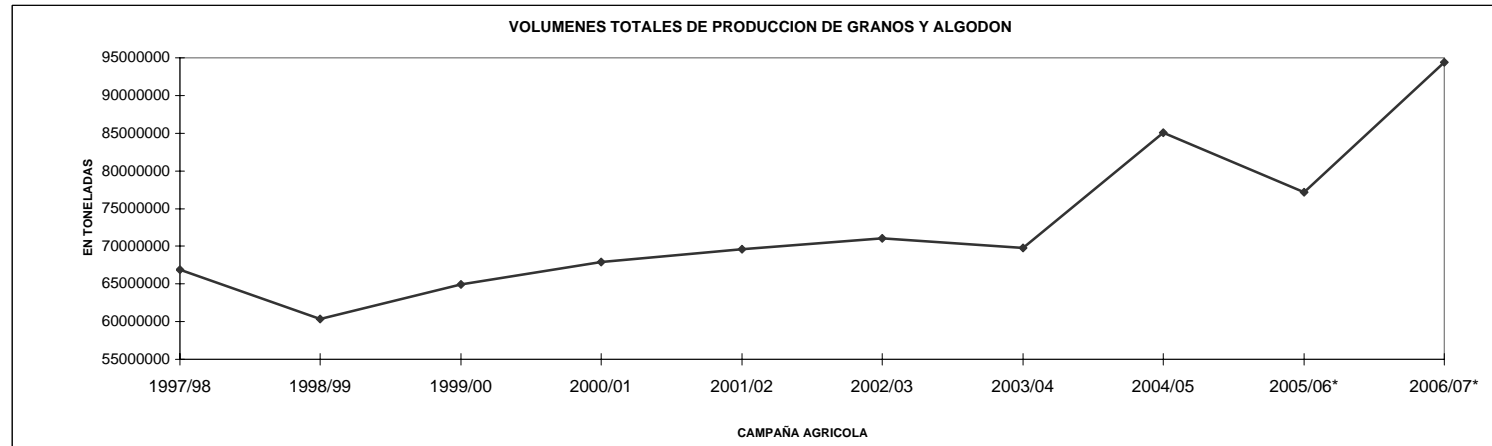
ESTIMACIONES AGRICOLAS- S.A.G.P y A.

**VOLUMENES DE PRODUCCION DE GRANOS Y ALGODON**

(en ton)

Campañas Agrícolas 1997/98 a 2006/07(\*)

CULTIVOS	1997/98	1998/99	1999/00	2000/01	2001/02	2002/03	2003/04	2004/05	2005/06*	2006/07*
ALPISTE	29000	24000	22000	19000	17000	18000	17000	17000	15000	9000
ARROZ	1011000	1658000	903000	873000	709000	718000	1060000	956000	1193500	1075000
AVENA	512000	383000	555000	642000	645000	487500	332000	536000	227000	243000
CEBADA CERVECERA	921000	535000	414000	717000	521000	543000	1000000	886000	796000	1266000
CEBADA FORRAJERA	5000	3000	5000	5000	8000	5000	4000	8000	3000	3000
CENTENO	62000	66000	116000	125000	81000	80000	37000	92000	33000	17000
MAIZ	19360000	13500000	16781000	15360000	14710000	15040000	15000000	20500000	14500000	21800000
MIJO	46000	46000	47600	31200	28100	22000	11000	16000	16000	15000
SORGO GRANIFERO	3762000	3222000	3344000	2909000	2847000	2685000	2160000	2900000	2328000	2795000
TRIGO	14800000	12400000	15300000	15960000	15300000	12301000	14560000	16000000	12600000	14600000
<b>Subtotal Cereales</b>	<b>40508000</b>	<b>31837000</b>	<b>37487600</b>	<b>36641200</b>	<b>34866100</b>	<b>31899500</b>	<b>34181000</b>	<b>41911000</b>	<b>31711500</b>	<b>41823000</b>
CARTAMO	24600	9600	30900	47300	23500	13300	18000	51000	19000	58000
COLZA	2170	2200	6000	15380	2320	10450	20000	26000	10000	11000
GIRASOL	5600000	7100000	6000000	3179000	3843000	3714000	3160000	3700000	3800000	3498000
LINO	75000	85000	47000	22000	16000	11000	29000	36000	54000	34000
SOJA	18732000	20000000	20200000	26864000	30000000	34800000	31577000	38300000	40500000	47483000
<b>Subtotal Oleaginosas</b>	<b>24433770</b>	<b>27196800</b>	<b>26283900</b>	<b>30127680</b>	<b>33884820</b>	<b>38548750</b>	<b>34804000</b>	<b>42113000</b>	<b>44383000</b>	<b>51084000</b>
ALGODON	987000	618000	417000	509000	218000	201000	354000	448000	418000	545000
MANI	627000	340000	420000	394000	362000	221000	293000	445000	347000	600000
POROTO	303000	340000	297000	263000	278000	215000	151000	169000	323000	328000
<b>Subtotal Otros Cultivos</b>	<b>1917000</b>	<b>1298000</b>	<b>1134000</b>	<b>1166000</b>	<b>858000</b>	<b>637000</b>	<b>798000</b>	<b>1062000</b>	<b>1088000</b>	<b>1473000</b>
<b>TOTAL</b>	<b>66858770</b>	<b>60331800</b>	<b>64905500</b>	<b>67934880</b>	<b>69608920</b>	<b>71085250</b>	<b>69783000</b>	<b>85086000</b>	<b>77182500</b>	<b>94380000</b>



\* Estimaciones provisionarias  
10/4/2008  
ESTIMACIONES AGRICOLAS - SAGPyA

PRODUCCION DE CULTIVOS EN LA REPUBLICA ARGENTINA  
CAMPAÑA: 2006/07 (\*)

CULTIVOS	AREA SEMBRADA	AREA NO COSECHADA	AREA COSECHADA	%	RENDIMIENTO (qq/ha) (3)	PRODUCCION (miles ton) (2)*(3)/10
	(en miles de hectáreas)					
	(1)		(2)			
<b>CEREALES</b>						
ALPISTE	9	0	9	100,0	10,0	9
ARROZ	168	4	164	97,6	65,5	1075
AVENA	1067	929	138	12,9	17,6	243
CEBADA CERVECERA	339	3	336	99,1	37,7	1266
CEBADA FORRAJERA	27	25	2	7,4	15,0	3
CENTENO	221	206	15	6,8	11,6	17
MAIZ	3580	740	2840	79,3	76,8	21800
MIJO	38	28	10	26,3	15,0	15
SORGO GRANIFERO	700	106	594	84,9	47,1	2795
TRIGO	5676	136	5540	97,6	26,4	14600
<b>SUBTOTAL CEREALES</b>	<b>11825</b>	<b>2177</b>	<b>9648</b>	<b>81,6</b>		<b>41823</b>
<b>OLEAGINOSOS</b>						
CARTAMO	76	1	75	98,7	7,7	58
COLZA	10	1	9	90,0	12,2	11
GIRASOL	2381	30	2351	98,7	14,9	3498
LINO	29	1	28	96,6	12,1	34
SOJA	16141	160	15981	99,0	29,7	47483
<b>SUBTOTAL OLEAGINOSOS</b>	<b>18637</b>	<b>193</b>	<b>18444</b>	<b>99,0</b>		<b>51084</b>
<b>OTROS CULTIVOS</b>						
ALGODON	403	10	393	97,5	13,9	545
MANI	216	1	215	99,7	27,9	600
POROTOS	251	0	251	100,0	13,1	328
<b>TOTAL GENERAL</b>	<b>31332</b>	<b>2381</b>	<b>28951</b>	<b>92,1</b>		<b>94380</b>

(\*) Cifras provisorias  
ESTIMACIONES AGRICOLAS, 10/04/08  
SAGPyA

## HUMEDAD DEL SUELO Y ASPECTO DEL CULTIVO

Fecha: 4/04/08 al 10/04/08

PROVINCIA	DELEGACION	MAIZ		SORGO		GIRASOL		SOJA		MANÍ	
		H	A	H	A	H	A	H	A	H	A
BUENOS AIRES	BAHIA BLANCA	A/R/PS/S	R/B	A/R/PS/S	R/B	A/R/S	R/B	A/R/S	R/B	-	-
	BOLIVAR	A	R	A	R	-	-	A	B	-	-
	BRAGADO	A	B	A	B	-	-	A	B	-	-
	JUNIN	A	B	A	B	-	-	A	B	-	-
	LINCOLN	A	B	A	B	-	-	A	B	-	-
	PEHUAJO	A	B	-	-	-	-	A	B	-	-
	PERGAMINO	A	B	A	B	-	-	A	B	-	-
	PIGÜE	A	B	A	B	A	B	A	B/R	-	-
	SALLIQUELO	A	R/B	A	B	A	B	A	B	-	-
	TANDIL	A	R/B	-	-	A	R/B	A	R/B	-	-
TRES ARROYOS	A	R/M	-	-	A	R/B	A	R/M	-	-	
25 DE MAYO	A	B/R	A	B	-	-	A	B	-	-	
CORDOBA	LABOULAYE	A	R/B	A	R	-	-	A	R/B	A	R/B
	MARCOS JUAREZ	A	R	A	B	-	-	A/R	B/R	-	-
	RIO CUARTO	A	B/R	A	B/R	-	-	A	B	A	B
	SAN FRANCISCO	A/R/PS	MB/B/R	A/R/PS	MB/B/R	-	-	A/R/PS	B/R/MB	-	-
	VILLA MARIA	A	MB/B	A	MB/B	-	-	A	MB/B	A	MB
ENTRE RIOS	PARANA	-	-	A	B	-	-	A	B	-	-
	ROSARIO DEL TALA	A	B/R	A	B/R	-	-	A/S	B	-	-
LA PAMPA	GENERAL PICO	A	R/M	A	B/R	A	R	A/R/PS	R/M	A	R
	SANTA ROSA	A	R	A	R	-	-	A	B	-	-
SANTA FE	AVELLANEDA	A/R/PS	B/R	A/R/PS	B	-	-	A/R/PS	B/R/M	-	-
	CAÑADA DE GOMEZ	A	R/B	-	-	-	-	A	B/MB/R/M	-	-
	CASILDA	A	B/MB	A	B/MB	-	-	A	R/B/MB	-	-
	RAFAELA	A	B/R/M	A	B/R	-	-	A	B	A	B/R
	VENADO TUERTO	A	B	A	B	-	-	A	B/MB	-	-
CATAMARCA	CATAMARCA	A	B	-	-	-	-	A	B	-	-
CORRIENTES	CORRIENTES	-	-	-	-	-	-	A	B	-	-
CHACO	ROQUE SAENZ PEÑA	A	B	A	B	-	-	A	B	-	-
FORMOSA	FORMOSA	-	-	-	-	-	-	A	B	-	-
JUJUY	JUJUY	A	B	-	-	-	-	A	B	A	B
MISIONES	POSADAS	A	B	-	-	-	-	S	B	-	-
SALTA	SALTA	A/E	B	-	-	-	-	A/E	B	A/E	B
SAN LUIS	SAN LUIS	A	B	A	B	A	B	A	B	A	B
SANTIAGO DEL ESTERO	SANTIAGO DEL ESTERO	A	B	A	B	-	-	A	B/R/M	-	-
TUCUMAN	TUCUMAN	A	B	A	B	-	-	A	B	-	-

ESTIMACIONES AGRICOLAS- S.A.G.P y A.

### REFERENCIAS:

(H) Humedad del suelo

(A) Aspecto del Cultivo

E: Exceso

MB: Muy bueno

A: Adecuado

B: Bueno

R: Regular

R: Regular

PS: Principio de sequía

M: Malo

S: Sequía

REGISTROS PLUVIOMÉTRICOS DE LA SEMANA  
Y ACUMULADOS DEL AÑO ACTUAL Y DEL AÑO ANTERIOR (en mm)

PROVINCIA	DEPARTAMENTO	LOCALIDAD	2/04 al 8/04 mm	Acumulado Año	
				10/04/07	08/04/08
BUENOS AIRES	ADOLFO ALSINA	Carhué	0	357	178
		Rivera	0	338	201
		Villa Maza	0	262	301
	ALBERTI	Cuartel V	0	391	357
		AYACUCHO	Ayacucho	0	285
	AZUL	Azul	0	294,6	393
		Cacharí	0	295	322
	BAHIA BLANCA	Chillar	0	325	354
		Bahía Blanca	0	226,4	155,4
	BALCARCE	Cabildo	0	221	209,1
		Balcarce	0	347,5	489,5
	BARADERO	Bosch	0	282,5	467
		Los Pinos	0	307	390
	BARTOLOMÉ MITRE	San Agustín	0	318,5	422,5
		Baradero	0	640	245
	BENITO JUAREZ	Arrecifes	0	571	342
		Benito Juárez	0	261,6	354,7
	BOLIVAR	López	0	323	333,5
		Bolívar	4	359,2	422,6
	BRAGADO	Bragado	0	487	348
	CAMPANA	Campana	0	631	250
	CAÑUELAS	Cañuelas	0	380	372
	CAP. SARMIENTO	Capitán Sarmiento	0	641	339
	CARLOS CASARES	Bellocq	0	421,8	481,5
	CARLOS TEJEDOR	Carlos Tejedor	10	543	460
	CARMEN DE ARECO	Carmen de Areco	0	593	293
	CASTELLI	Castelli	26	235,5	390,3
	CHACABUCO	Chacabuco	0	564	494
	CHASCOMUS	Chascomús	0	233	226
	CHIVILCOY	Chivilcoy	0	413	239
	COLON	Colón	0	516	298
	CORONEL DORREGO	Coronel Dorrego	0	259,1	159,6
	CORONEL PRINGLES	Coronel Pringles	0	385,2	298
	CORONEL ROSALES	Bajo Hondo	0	313	187,5
		Pehuen Co	0	260	255
		Punta Alta	0	268,8	141,6
	CORONEL SUAREZ	Coronel Suárez	0	400	221,2
	DAIREAUX	Daireaux	0	337	349
	DOLORES	Dolores	0	250,5	427
	EXALT. DE LA CRUZ	Capilla del Señor	0	629	254
	F.AMEGHINO	F. Ameghino	7	632	292
	GENERAL ALVEAR	General Alvear	0	427	342
	GONZALEZ CHAVEZ	Adolfo G. Chávez	0	243	302,5
	GRAL. ALVARADO	Miramar	0	416,5	294,5
	GRAL. ARENALES	General Arenales	0	612	385

PROVINCIA	DEPARTAMENTO	LOCALIDAD	2/04 al 8/04 mm	Acumulado Año		
				10/04/07	08/04/08	
BUENOS AIRES	GRAL. GUIDO	Labardén	0	255	341	
	GRAL. LAMADRID	General Lamadrid	0	279	410	
	GRAL. LAVALLE	General Lavalle	0	364	498	
	GRAL. MADARIAGA	General Madariaga	3	283	361	
	GRAL. PINTO	General Pinto	0	634	281	
	GRAL. PUEYRREDON	Mar del Plata	0	391	315	
	GRAL. VIAMONTE	General Viamonte	0	514	383	
	GRAL. VILLEGAS	General Villegas	20	612	376	
	GUAMINI	Bonifacio	Bonifacio	0	293	334
		Casbas	Casbas	0	317	442
		Garré	Garré	0	235	374
		Guamini	Guamini	0	260	252
		HIPOLITO YRIGOYEN	Henderson	1	353	284,5
		JUNIN	Junín	0	603	422,5
		LAPRIDA	Laprida	0	358	285
		LAS FLORES	Las Flores	0	291	406
		LEANDRO N. ALEM	Vedia	0	540	322
		LINCOLN	Lincoln	0	499	327
	LOBERIA	Dos Naciones	Dos Naciones	0	391	459
		Ldo. Matienzo	Ldo. Matienzo	0	384,5	513
		Lobería	Lobería	0	337	552
		Napaleofú	Napaleofú	0	390	451
		Pieres	Pieres	0	375,5	529
		San Manuel	San Manuel	0	357	509
		LOBOS	Lobos	0	325	333
		LUJAN	Luján	0	561	322
		MAIPU	Maipú	0	275	376,5
		MAR CHIQUITA	Coronel Vidal	Coronel Vidal	0	300
	General Pirán		General Pirán	0	280	418
	Vivoratá		Vivoratá	0	268	337
	MERCEDES		Gowland	0	452,4	288,9
	FRANKLIN	Franklin	Franklin	0	483	210
		Navarro	Navarro	0	439	370
	NECOCHEA	Necochea	0	284,7	558	
	NUEVE DE JULIO	Nueve de Julio	0	340	454	
	OLAVARRIA	Olavarría	0	279,3	211,4	
	PATAGONES	Cardenal Cagliero	Cardenal Cagliero	0	92,5	40
		Carmen de Patagones	Carmen de Patagones	0	150	82,5
		José B. Casas	José B. Casas	0	114	35
		Stroeder	Stroeder	0	74	59
		Villalonga	Villalonga	0	169	51,5
		PEHUAJO	Pehuajó	9,5	445,2	409,5
		PELLEGRINI	De Bary	0	338	278
	PERGAMINO	Pellegrini	Pellegrini	0	339	243
		Acevedo	Acevedo	0	674	265
		El Socorro	El Socorro	0	598	201
		Pergamino	Pergamino	0	526	275
		Pinzón	Pinzón	0	452	270
		Rancagua	Rancagua	0	474	244
		PILA	Piña	0	385,5	447
	PUAN	Bordenave	Bordenave	0	288,5	241
		Puán	Puán	0	479	191
		Villa Iris	Villa Iris	0	243	187,5
	RAMALLO	Ramallo	0	543	287	



PROVINCIA	DEPARTAMENTO	LOCALIDAD	2/04 al 8/04 mm	Acumulado Año	
				10/04/07	08/04/08
BUENOS AIRES	RAUCH	Colman	0	254	256
		Egaña	0	255	279,5
		Miranda	0	286	314
	RIVADAVIA	Rauch	0	252	396
		Sansinena	24	525	200
	ROJAS	Rojas	0	591	380
	S. ANTONIO DE ARECO	San Antonio de Areco	0	768	286
	SAAVEDRA	Pigüé	0	405,9	276,4
	SALADILLO	Saladillo	0	377	270
	SALLIQUELO	Graciarena	0	243	308
		Quenumá	0	267	343
		Salliqueló	0	378	415
	SALTO	Arroyo Dulce	0	506	279
		Salto	0	546	301
	SAN ANDRÉS DE GILES	San Andrés de Giles	0	595	277
	SAN CAYETANO	San Cayetano	0	243,4	365,9
	SAN NICOLAS	Conesa	0	549	290
		San Nicolás	0	531	278
	SAN PEDRO	San Pedro	0	533	286
	SUIPACHA	Suipacha	0	440	238
	TANDIL	De La Canal	0	241	325
		Tandil	0	286,5	336,5
		Vela	0	252	405
	TORDILLO	Tordillo	0	231,5	436
	TORNQUIST	Tornquist	0	310	292,5
	TRENQUE LAUQUEN	Trenque Lauquen	2	352	356
	TRES ARROYOS	Tres Arroyos	0	260,8	306,3
	TRES LOMAS	Ing. Thompson	0	353	424
		Tres Lomas	0	313	451
	VEINTICINCO DE MAYO	Veinticinco de Mayo	0	455	372
	VILLARINO	Algarrobo	0	180,7	133,3
		Hilario Ascasubi	0	113,5	68
		Mayor Buratovich	0	200,5	91,5
		Médanos	0	221,5	100,5
		Montes de Oca	0	174	81,5
		Ombucta	0	309	77,5
		Pedro Luro	0	158,5	120
		Teniente Origone	0	210	77
	ZARATE	Zárate	0	588	283

PROVINCIA	DEPARTAMENTO	LOCALIDAD	2/04 al 8/04 mm	Acumulado Año	
				10/04/07	08/04/08
CÓRDOBA	COLON	Jesús María	0	584	394
	CRUZ DEL EJE	Cruz del Eje	0	261	351
	GRAL. ROCA	Burmeister	18	407	287
		Jovita	14	510	361
	GRAL. SAN MARTIN	Villa Huidobro	20	518	276
		Arroyo Cabral	0	603	373
		Etruria	6	467	354
	ISCHILIN JUAREZ CELMAN	Villa María	0	401,1	303
		Dean Funes	2	303	525
		Alejandro Roca	0	216	68
		Bengolea	0	162	78
		Carnerillo	0	239	73
		Charras	0	176	110
		General Cabrera	0	243	153
		General Deheza	0	284	156
		La Carlota	0	261	105
		MARCOS JUAREZ	Arias	7	518
	PTE. R. SAENZ PEÑA	Corral de Bustos	0	485	271
		Cruz Alta	0	517	301
		Marcos Juárez	0	441	284,5
		General Levalle	17	449	375
		La Cesira	5	460	293
	RIO CUARTO	Laboulaye	12	545,6	322,6
		Adelia María	0	432	322
		Berrotarán	0	370	208
		C. Baigorria	0	403	268
		Chaján	0	385	186
		Coronel Moldes	0	446	215
		Las Acequias	0	205	203
		Río Cuarto	0	298	250
		Sampacho	0	419	211
		San Basilio	0	290	214
	V. Mackena	0	387	192	
	RIO PRIMERO	Monte Cristo	0	616	370
	RIO SEGUNDO	Las Junturas	0	375	406
		Oncativo	0	427	393
		Villa Pilar	0	460,5	361
	SAN JUSTO	Freyre	0	660	521
		Las Varas	0	469	298
		Porteña	0	801	446
		San Francisco	0	606,4	371,7
	SANTA MARIA TERCERO ARRIBA	Tránsito	0	461	319
		Despeñaderos	5	576	367
		Río Tercero	0	473	429
		Hernando	0	574	405
		James Craik	0	373,5	385,5
	TOTAL	Villa del Totoral	0	607	357
TULUMBA	S. José de la Dormida	6	575	418,5	
UNION	Bell Ville	0	410	332,5	
	Canals	11	439	372	
	Idiazábal	0	467	357	
	Monte Maíz	0	387	377	
	Noetinger	0	471	311	

PROVINCIA	DEPARTAMENTO	LOCALIDAD	2/04 al 8/04 mm	Acumulado Año	
				10/04/07	08/04/08
SAN LUIS	CHACABUCO	Concaran	0	53	223
	GOB. DUPUY	Buena Esperanza	8	295	214
	GRAL. PEDERNEIRA	Justo Daract	25	420	330
		La Toma	0	227	230
		Villa Mercedes	6	352	367
ENTRE RÍOS	SAN SALVADOR	San Salvador	0	711	239
	CONCORDIA	Concordia	0	679	133
	DIAMANTE	Aldea Protestante	0	733	166
		Costa Grande	0	796	205
		Diamante	0	781	179
	FEDERACION	Chajarí	0	618	220
	FEDERAL	Federal	0	729	242
	FELICIANO	Feliciano	0	536	257
	GUALEGUAY	Gualeguay	5	1005	204
	GUALEGUAYCHU	Pehuajó Norte	0	776	194,5
	LA PAZ	La Paz	0	557	189
	NOGOYA	Lucas Gonzalez	3,5	625	244
	PARANA	Cerrito	0	798	287
		Oro Verde	0	921	282
	TALA	Rosario del Tala	2	801,5	242
	URUGUAY	C. del Uruguay	0	574,4	237
	VICTORIA	Victoria	10	955	264
VILLAGUAY	Villaguay	0	674,5	327	

PROVINCIA	DEPARTAMENTO	LOCALIDAD	2/04 al 8/04 mm	Acumulado Año	
				10/04/07	08/04/08
LA PAMPA	ATREUCO	Cereales	0	291	130
		Doblas	0	419	128,5
		Macachín	0	481	278
		Miguel Riglos	0	221	180,5
		P.C.Rolón	0	431,5	256
		Rolón	0	369	221
		T. M. Anchorena	0	244	184
	CAPITAL	Anguil	0	335	233
		Santa Rosa	0	351,9	223,7
	CATRILO	Catrilo	0	284	241
		La Gloria	0	305	322,9
		Lonquimay	0	282	317
		P. C. Catrilo	0	294	191
	CHAPALEUFU	Uriburu	0	265,5	323
		Bernardo Larroudé	6	578	205
		Ceballos	17	454	210
		Cnel. Hilario Lagos	17	559	163
		Intendente Alvear	12	592	168
		Sarah	0	383	129
		Vértiz	0	340	144
	CONHELLO	Conhella	0	476	176
		Eduardo Castex	0	425,5	231
		Mauricio Mayer	8	453	320
		Montes Nieves	0	365	289
		Rucanello	0	405	261
	GUATRACHÉ	Winifreda	5	459	322
		Alpachiri	0	393	66
		General M. J. Campos	0	308,5	177
		Guatraché	0	332	134,5
		Perú	0	312	26
	HUCAL	Santa Teresa	0	327	125
		Abramo	0	278,5	115,5
		Bernasconi	0	354	105
		General San Martín	0	300	94
	MARACO	Jacinto Aráuz	0	338	133
		Agustoni	3	321	226
		Dorila	0	356	149
		General Pico	3	477	270
		Speluzzi	0	484	192
	QUEMU-QUEMU	Trebolares	17	380	331
		Colonia Barón	0	485	334
		Miguel Cané	0	346	302
		Quemú Quemú	0	366	321
		Relmo	0	239	243
	RANCUL	Villa Mirasol	0	315	274
		Caleufu	5	576	232
		Chamaico	15	557	217
		Ing. Foster	2	258	203
		La Maruja	0	379,5	227
		Parera	14	502	208
		Pichi Huinca	0	363	180
		Quetrequén	13	503	180
		Rancul	0	335	168

PROVINCIA	DEPARTAMENTO	LOCALIDAD	2/04 al 8/04 mm	Acumulado Año		
				10/04/07	08/04/08	
LA PAMPA	REALICO	Alta Italia	3	513	333	
		Embajador Martini	10	395	224	
		Falucho	0	487	202	
		Ing. Luiggi	5	361,5	216	
		Maisonnavé	0	389	164	
		Ojeda	12	396	241	
		Realicó	10	705	255	
		Van Praet	13	265	232	
		TOAY	Naicó	0	75	20
			Toay	0	299	83,5
	TRENEL	Arata	0	364	220	
		Metileo	1	309	235	
		Trenel	0	505	259	
	UTRACAN	Ataliva Roca	0	403	187	
		Chacharramendi	0	196,5	45,5	
		Col. Santa María	0	319	126	
		General Acha	0	416	305	
		P.C. Padre Buodo	0	204	200,5	
		Quehué	0	421,9	301,5	
		Unanue	0	319	167,5	

PROVINCIA	DEPARTAMENTO	LOCALIDAD	2/04 al 8/04 mm	Acumulado Año		
				10/04/07	08/04/08	
SANTA FE	BELGRANO	Armstrong	0	619	357	
		Montes de Oca	0	603	247	
	CASEROS	Bouquet	0	558	308	
		Casilda	0	756	318	
	CASTELLANOS	Chañar Ladeado	0	521	293	
		María Juana	0	804	270	
	CONSTITUCION	Rafaela	0	791	459	
		Bombal	0	652	339	
	GARAY	Sargento Cabral	0	642	415	
		Helvecia	0	918	269	
	GRAL. LOPEZ	Carreras	0	563,2	413,6	
		Chovet	0	549	366	
		Maggiolo	4,3	333,9	377,7	
		María Teresa	0	413,6	308	
		Teodelina	0	590,5	304,8	
	GRAL. OBLIGADO	Venado Tuerto	0	386,1	371,4	
		Florencia	0	656	177	
		Reconquista	0	700	117	
	IRIONDO	Cañada de Gómez	0	561	324	
		Totoras	0	713	271	
	LA CAPITAL	Villa Eloísa	0	507	335	
		Santa Fe	0	856	343	
	LAS COLONIAS	Humboldt	0	894	352	
		Santo Domingo	0	856	389	
		Sta. Clara Buena Vista	0	863	241	
	NUEVE DE JULIO	El Nochero	0	296	72	
		Tostado	0	715	137	
	ROSARIO	Arroyo Seco	0	883	258	
		Soldini	0	713	245	
	SAN CRISTOBAL	Ceres	0	477	200	
	SAN JAVIER	San Javier	0	633	262	
	SAN JERONIMO	Monje	0	815	257	
		Maciel	0	616	263	
	SAN JUSTO	San Genaro	0	910	303	
		San Justo	0	628	396	
	SAN LORENZO	Pujato	0	731	194	
		Ricardone	0	696	182	
	SAN MARTIN	Cañada Rosquín	0	771	314	
		Landeta	0	852	224	
		S.Mtn. de las Escobas	0	836	273	
	VERA	Calchaquí	0	717	192	
		Intiyaco	0	366	119	
		Vera	0	866	157	
	SANTIAGO DEL ESTERO	AGUIRRE	Pinto	0	495	173
			ALBERDI	Campo Gallo	3	338
		BELGRANO	Sachayoj	0	235	579
			Bandera	0	732	203
		COPO	Monte Quemado	0	362	595
			Pampa de los Guanacos	0	371	492
		CHOYA	Frías	20	215	643
			GRAL. TABOADA	Añatuya	0	412
		Los Juríes		0	362	234
		GUASAYAN	San Pedro de Guasayán	50	299	324
			J. F. IBARRA	Campo del Cielo	0	240
		Suncho Corral		10	200	195
		JIMENEZ	Bobadal	15	215	570
			Isca Yacú	20	215	531
LA BANDA		La Banda	15	437	361	
MORENO		Quimilí	2	291	393	
PELLEGRINI		Nueva Esperanza	25	340	695	
		Rapelli	45	269	658	

PROVINCIA	DEPARTAMENTO	LOCALIDAD	2/04 al 8/04 mm	Acumulado Año		
				10/04/07	08/04/08	
CHACO	ALMIRANTE BROWN	Cpción. del Bermejo	0	834	260	
		Los Frentones	0	553	311	
		Pampa del Infierno	0	654	206	
	BERMEJO	Taco Pozo	0	207	309	
		Las Palmas	0	377	106	
		Puerto Bermejo	0	372	157	
	CDTE. FERNANDEZ	Pcia. Roque S.Peña	0	563	252	
	CHACABUCO	Charata	0	437	312	
	DOCE DE OCTUBRE	Gancedo	0	301	414	
		General Pinedo	0	555	197	
	DOS DE ABRIL	Hermoso Campo	0	469	172	
	F. J. STA. MARIA de ORO	Chorotis	0	464	162	
		Santa Sylvina	0	292	118	
		Corzuela	0	351	204	
	GENERAL BELGRANO	La Escondida.	0	563	208	
	GENERAL DONOVAN	Makallé	0	424	157	
	GRAL. GÜEMES	Colonia Miraflores	0	514	133	
		Fuerte Esperanza	0	368	216	
		Juan José Castelli	0	460	293	
		Nueva Pompeya	0	263	180	
		Puerto Lavalle	0	340	0	
	INDEPENDENCIA	Avia Terai	0	545	309	
		Campo Largo	0	604	265	
		Napenay	0	592	225	
	LIB. GRAL. SAN MARTIN	Ciervo Petiso	0	388	300	
		Lib.General San Martín	0	359	409	
		Pampa Almirón	0	283	147	
		Pampa del Indio	0	238	164	
		Pcia. Roca	0	153	199	
		Puerto Tirol	0	306	278	
		Tres Isletas	0	352	275	
	MYR. LUIS FONTANA	Cnel. Du Graty	0	641	106	
		Villa Angela	0	852	277	
	NUEVE DE JULIO	Las Breñas	0	492	193	
		O'HIGGINS	La Clotilde	0	685	147
		La Tigra	0	781	217	
	PCIA. DE LA PLAZA.	San Bernardo	0	741	130	
		PCIA. de la Plaza	0	582	321	
		PRIMERO DE MAYO	Colonia Benitez	0	495	153
		Margarita Belén	0	540	140	
		El Tacruzal	0	694	434	
	QUITILIPÍ	Quitilipi	0	536	456	
		Basail	0	857	154	
	SAN FERNANDO	Resistencia	0	492	132	
		Samuhú	0	550	97	
	SAN LORENZO	Villa Berthet	0	878	95	
		Capitán Solari	0	318	395	
	SARGENTO CABRAL	Colonia Elisa	0	425	212	
		Colonia Las Garcitas	0	370	171	
		Colonias Unidas	0	427	381	
		Ahumonia	0	719	121	
	TAPENAGA	Charadai	0	907	128	
		Machagai	0	692	284	
	VEINTICINCO DE MAYO					
	MISIONES	CAPITAL	Posadas	0	37,5	150,1

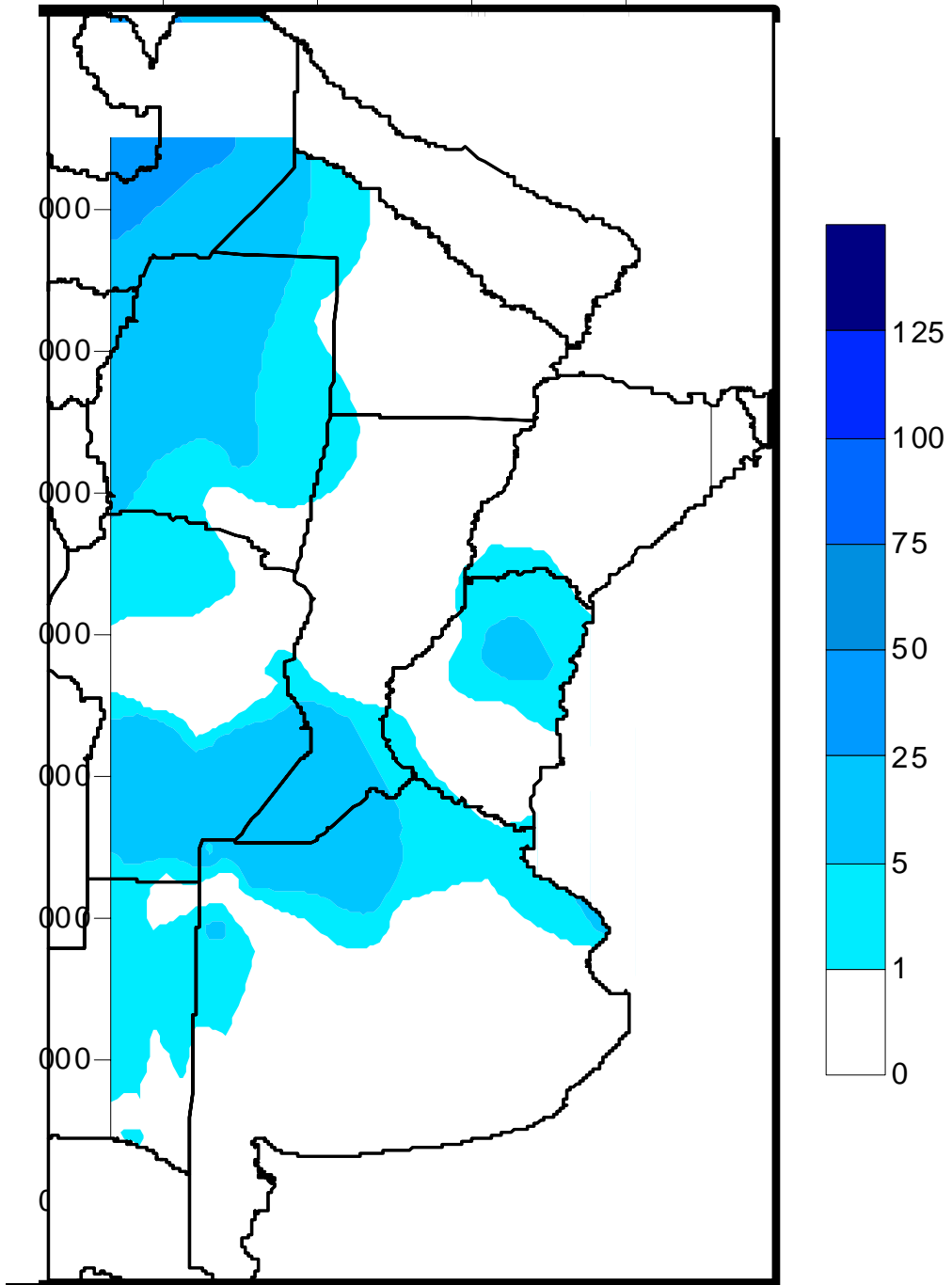
PROVINCIA	DEPARTAMENTO	LOCALIDAD	2/04 al 8/04 mm	Acumulado Año	
				10/04/07	08/04/08
CORRIENTES	BELLA VISTA	Bella Vista	s/d	449	97,3
	CAPITAL	Corrientes	s/d	589,3	187
	CONCEPCION	Concepción	s/d	223	128
		Tabay	s/d	170	101
	CURUZU CUATIA	Curuzú Cuatiá	s/d	196	373
	ESQUINA	Esquina	s/d	130	133,5
	GENERAL ALVEAR	Alvear	s/d	441	178
	GENERAL PAZ	Itá Ibaté	s/d	591	146
	GOYA	Goya	s/d	525,5	171
	ITUZAINGO	Ituzaingo	s/d	88	97
	MERCEDES	Mercedes	s/d	396,5	226
	MONTE CASEROS	Mocoretá	s/d	112	96
		Monte Caseros	s/d	343,5	58,1
	PASO DE LOS LIBRES	Paso de los Libres	s/d	188,5	299,8
	SAN MARTIN	Yapeyú	s/d	s/d	250
		La Cruz	s/d	436,5	204
	SANTO TOME	Garruchos	s/d	420	180
		Santo Tomé	s/d	132	319
	SAUCE	Sauce	s/d	s/d	80



PROVINCIA	DEPARTAMENTO	LOCALIDAD	2/04 al 8/04 mm	Acumulado Año	
				10/04/07	08/04/08
TUCUMAN	BURRUYACU	Burruyacú	s/d	615	640
		Estación Garmendia	s/d	476	338
		La Cruz	s/d	604	762
	CHICLIGASTA	La Ramada	s/d	534	706
		Concepción	s/d	993	519
		Cañete	s/d	190	406
	CRUZ ALTA	Delfín Gallo	s/d	590	433
		Las Cejas	s/d	498	410
		Los Pereyra	s/d	537	444
	GRANEROS	Los Ralos	s/d	544	423
		Graneros	s/d	747	308
		Taco Ralo	s/d	495	306
	LA COCHA	La Cocha	s/d	617	333
		La Invernada	s/d	575	256
		Rumi Punco	s/d	607	275
	LA CAPITAL	Esquina	s/d	33	75
		LEALES	Estación Aráoz	s/d	106
SALTA	ANTA	J. V. Gonzalez	81	395	955
		Las Lajitas	40	429	759
		Piquete Cabado	25	388	669
		Saravia	35	406	678
		Talavera	30	347	629
	CANDELARIA GENERAL GÜEMES GRAL. J. DE SAN MARTIN	Candelaria	33	503	672
		Güemes	13	595	535
		Embarcación	16	287	575
	METAN	Tartagal	16	232	598
		El Galpón	15	551	631
	ORAN	Metán	23	594	691
		Orán	81	289	688
		Pichanal	11	268	611
	ROS. DE LA FRONTERA	Rosario de la Frontera	34	598	674
	JUJUY	EL CARMEN	Ciudad Perico	7	531
El Carmen			6	547	449
Pampa Blanca			5	420	466
GENERAL BELGRANO LEDESMA SANTA BARBARA		Capital	5	347	278
		Palpalá	7	468	419
		Santa Bárbara	4	s/d	441
CATAMARCA	SANTA ROSA	El Bañado	71	506	748
		Los Altos	44	505	808
		San Pedro	74	512	751

# MAPA DE PRECIPITACIONES

SEMANA 02/04/08 al 08/04/08



Fuente: Dirección de Coordinación de Delegaciones